

*-В данном тексте не используются приставки БЕС-, ИС-, РАС- в некоторых русских Словах, насильственно Изковерканных в начале 20 века

Лекция №5 Рим и Европа.

Читана 11 марта 2017 г. в лектории общественной организации "Общее дело",
Санкт-Петербург, Большой Сампсониевский проспект дом 28,
по просьбе участников клуба "Ладога"

Автор: Яшкардин Владимир

Дата публикации:

21.04.2017

Источник: <http://softelectro.ru/europa/europa.html>
info@softelectro.ru

Содержание:

[Введение.](#)

[§1 Возникновение Европы и присоединение её к Азии 12 000 лет назад. Великий потоп.](#)

[§2 Заселение Европы гаплогруппой R1a\(Ариями\) на рубеже 11-5 тыс. лет назад.](#)

[§3 Вторжение в Европу гаплогрупп R1b на рубеже 3 тыс. до н. э.](#)

[§4 Древний календарь Рода Ариев \(гаплогруппы R1a\)](#)

[§5 Вторжение в Европу гаплогрупп J1 на рубеже 3 тыс. до н. э.](#)

[§6 Возникновение Рима в Европе в 753 г. до н.э.](#)

[§7 Внешние особенности римлян. Безбородость.](#)

[§8 Особенность безбородых - неумение ездить на лошадях верхом.](#)

[§9 Схожесть традиций, одежды и внешнего вида римлян и латинских американцев \(инков, ацтеков, мая и др.\)](#)

[§10 Низкорослость и быстрая реакция - особенности римских и инковских воинов.](#)

[§11 Уничтожение древних Родов Ассии римскими захватчиками.](#)

[§12 Латинский язык -язык западного полушария.](#)

[§13 Русский язык -язык восточного полушария.](#)

[§14 Вторичная миграция русских \(R1a\) после 2500 г. до н.э. Возврат части родов на прародину.](#)

[§15 Захват части Азии безбородыми римлянами\(латинами\) и создание Европы как части света.](#)

[§16 Связь Латинской Америки и Римом.](#)

[§17 Замена северных религий южнопривнесенными.](#)

[§18 Тронные технологии римлян, инков, левитов, масонов.](#)

[§19 Захват Царств Королевствами и Римское классовое общество.](#)

[§20 Уничтожение Рима ариями.](#)

Предисловие.

Сегодня 21 апреля 2017 года, памятью об этом, 2770 лет назад МИР перевернулся в РИМ.

Мы получили сильного, жестокого, лживого, хитрого врага.

Умные, талантливые, честные стали нищими и презираемыми.

Подлые, лживые, корыстные, жестокие стали богатыми и почитаемыми.

Такового было время испытаний, мы познали РИМ и пришло время МИР, АМИНЬ.

Введение.

Сегодня я хочу представить вам пятую лекцию, в которой расскажу про возникновение Европы.

События, описанные мною, приведшие к возникновению Европы основаны на фактах физического плана, таких как береговые линии, датировок гляциологии, древних картах, образах человеческих Слов, Ведах, сказаниях русского народа.

Людам, чья память сформирована Властителями будет наверно не комфортно слышать эту информацию.

Властители управляют памятью, которая определяет осознание людей, кто они такие есть и что они собираются делать.

Одним из механизмов управления памятью людей является История.

В подавляющем большинстве случаев, которые я наблюдал, историки создают домыслы,

то есть на проверку фактами: математикой, законами мироздания, народными сказаниями, образами Слов и др. материальными следами они не подтверждаются.

Поэтому не спешите блистать знанием этих домыслов, так как у них нет ПЕРВОИСТОЧНИКА, и значимость этой макулатуры(летописей) нулевая.

В России была только одна книга-первоисточник, древность которой можно было подтвердить физически (деревянная основа)

Это Велесова Книга, которую сожгли вместе с библиотекой ИНИОН РАН(Москва), для этого и был устроен пожар в 2015г.

Так как вся библиотека ИНИОН РАН просто куча макулатуры по сравнению с Велесовой книгой.

Все остальные древности написаны на бумаге 16-18-19 веков и не могут быть фактическим следом летописи.

Вы видите, как уничтожается древняя Память в 21 веке, и скоро будут только бумажные и электронные копии этого следа, напищенные домыслами историков.

Домыслы внедряются в память людей ментальными(меньшими) фактами, которые разворачивают большую правду в другую сторону.

Если хотите знать правду о большем, никогда не смотрите в мелочь, её легко подделать, и она испортит всю бочку мёда.

Мир управляется меньшинством или ментальностью.

Простой пример.

Выдвинул один историк гипотезу, что здесь, возможно(50%), жил и правил князь X.

Другой археолог дом рядом откопал, и сказал, что это дом князя X.

Третий археолог нашёл платье, и сказал, что это платье, скорее всего, принадлежит жене князя X, так как оно богато и красиво.

Четвертый археолог нашел зеркальце, которое кто-то разбил, с нацарапанным именем Y.

Он сказал, что это зеркальцу жены князя X, которую звали Y, и у неё была не красивая родинка на щеке.

Она даже зеркало разбила.

Это всё записали в летописи.

Самый важный факт, который доказывает, что существовал князь X, это родинка на щеке его жены.

Так как любой скажет, ну да, если мы знаем такие подробности, как мы можем сомневаться в князе.

По факту же, родинка самый ничтожный факт, с самой низкой степенью вероятности, но оказывает он самое большое психологическое давление.

Если хотите видеть большее, то мелкие факты вообще не должны рассматриваться.

Подделать их может любой, а вот большое подделать практически не возможно.

§1 Возникновение Европы и присоединение её к Азии 12 000 лет назад. Великий потоп.

Нам говорят, что Европа это часть света, граница которой проходит по Уральским горам и реке Урал.

Реку ту, коза переходит в брод, и с обоих берегов живут одни и те же люди.

Это домисел историков, который они превратили в географическое понятие.

Если взять древние части света, то все они начинались на букву А.

Так как буква А, это Начало, то из чего и для чего это было создано.

Вот части света: Азия(Ассия), Африка, Америка, Антарктида, Австралия, Атлантида.

Они были созданы Землёй, имели свои границы Жизни- Берега, то что их бережет, имели свои народы и свою летопись.

Европа часть Азии, это очевидно.

И нам предстоит понять, кто и зачем захватил часть Азии и сделал её Европой.

Рис.1 Европа часть Азии(Ассии)



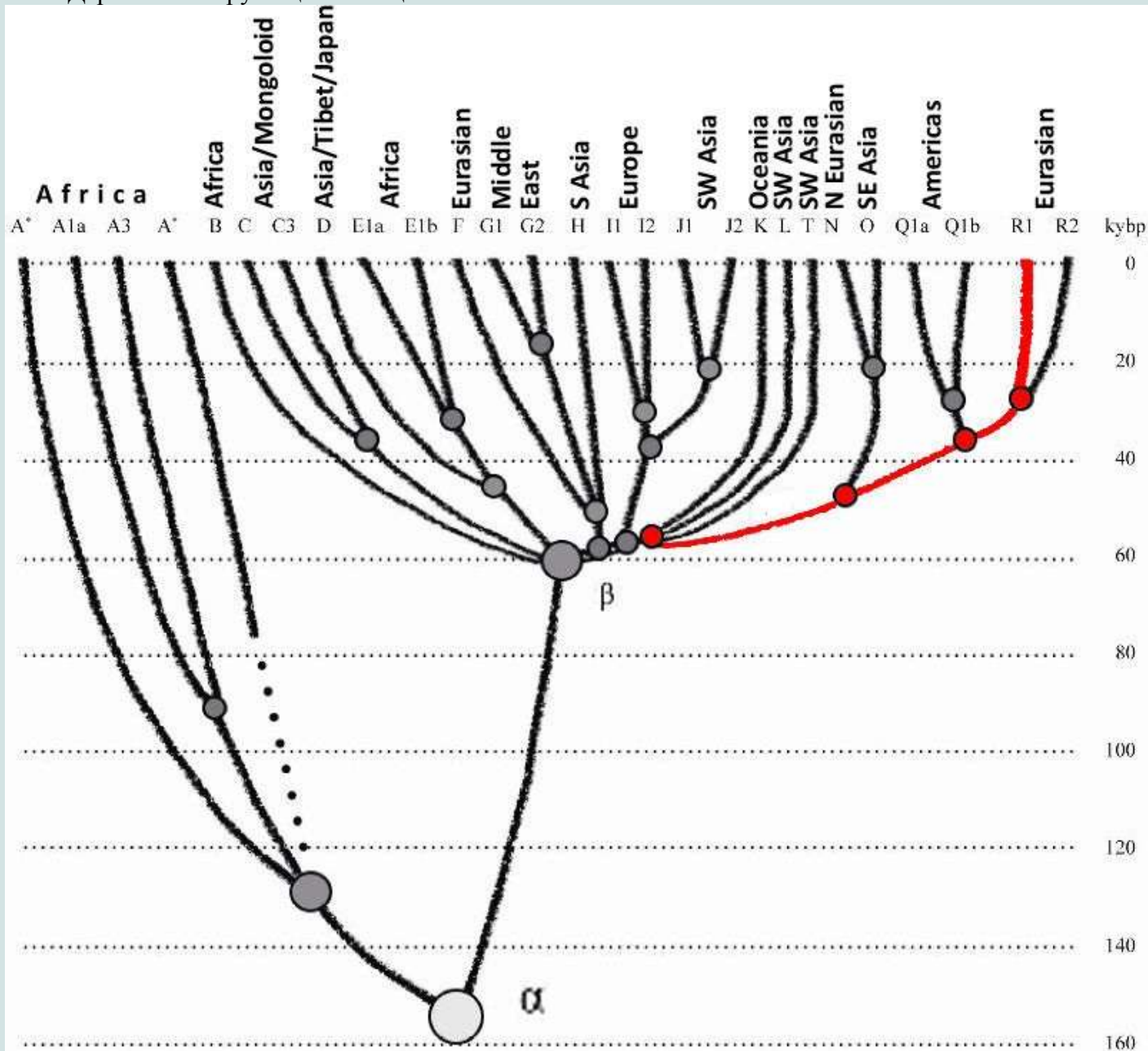
Как было рассказано в предыдущих двух лекциях, период жизни цивилизации составляет в среднем 120-150 тыс. лет. Это вытекает из многих фактов(следов), которые мы уже рассматривали ранее.

На рисунке ниже показано дерево гаплогрупп современной цивилизации.

Вы видите , что корни её не уходят глубже 150 тыс. лет.

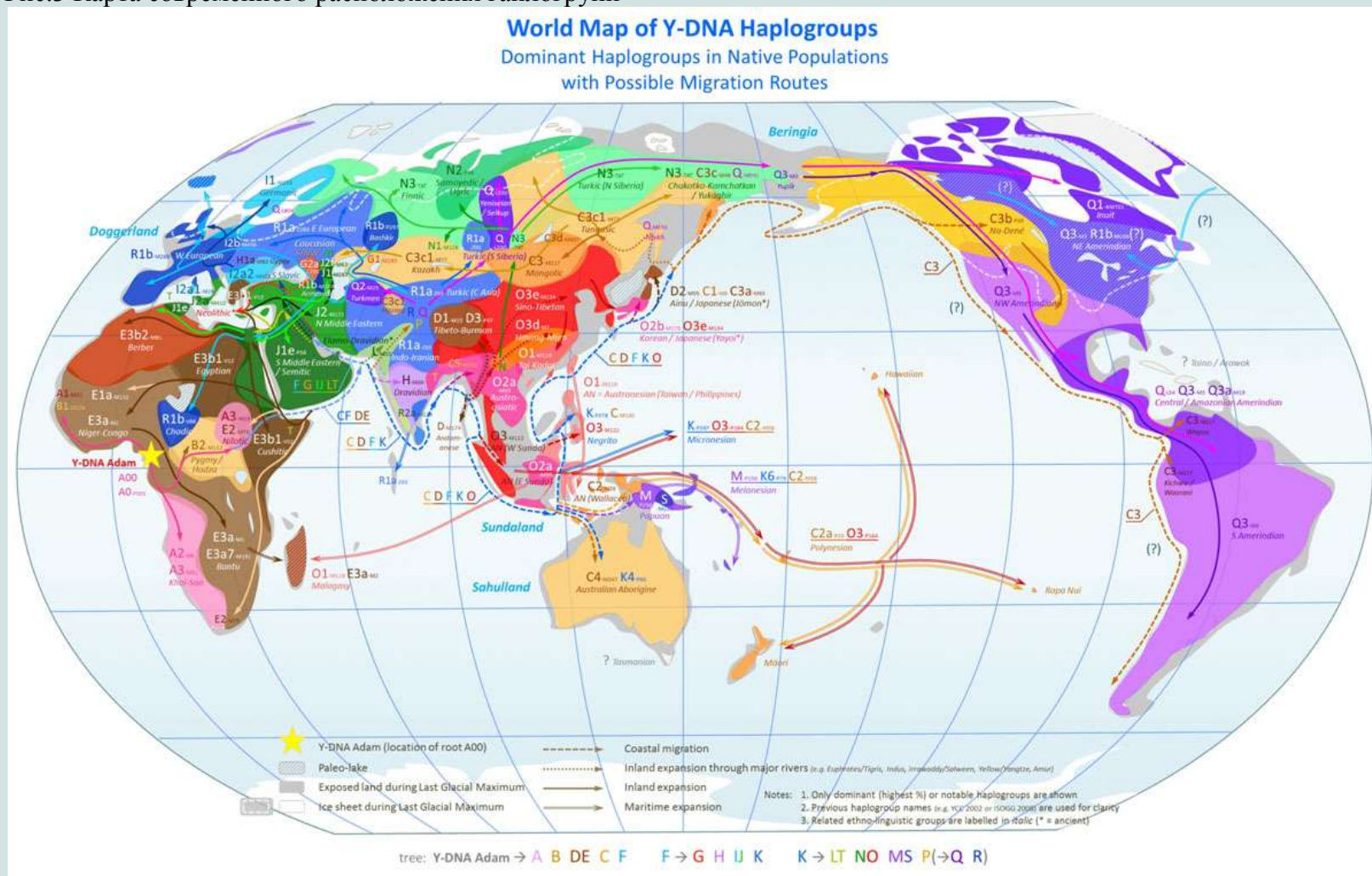
На Земле сейчас существует чуть более 20-ти человеческих родов.

Рис.2 Дерево гаплогрупп цивилизации



Современная карта расположение основных человеческих родов нашей цивилизации показана ниже. За неё в данный момент идут великие битвы, так как она стирает память властителей, разрушая домыслы историков. Нам повезло, что основателем науки ДНК-генеологии является русский ученый Клёсов Анатолий. Он своевременно показывает ту ложь, которую пытаются внедрить в схему распространения гаплогрупп западные деятели. Естественно, прозападные историки пытаются назвать физическую дисциплину ДНК-генеологию псевдонаукой. В первую очередь, это историк Клейн Лев Самуилович, основатель Европейского университета в Санкт-Петербурге.

Рис.3 Карта современного расположения гаплогрупп



Тем не менее, данная карта распространения родов(с ложью), все равно полностью рушит домыслы европейских ученых о истории народов.

Народы, это то , что народилось от Рода, это надо понимать, а национальность, это це "ональность".

Национальность , это искусственное выделение части народа, путём изменения(чаромутия) родного языка(Языка Рода).

Например, в английском языке все слова Рода на букву П тупо меняли на букву F, когда хотели себя выделить(идентифицировать) отдельно от народа.

Так как по "роже" было невозможно отделить англичанина от германца или русского, то нужно было "коверкать" язык для своей идентификации.

ДНК-генеология дает колоссальнейшее количество следов(фактов), которыми мы обязательно воспользуемся, так как пользоваться писаниями(домыслами) историков мы никак не можем.

Академиком Фоменко Анатолием Тимофеевичем, известным российским математиком, совместно с математиком Носовским Глебом Владимировичем ,

был проведен экзитпол Истории на её выходе.

Экзитпол, это статистический анализ, который позволяет контролировать проведенные политические выборы на фальсификацию.

Он применяется повсеместно и признан всеми учеными и властителями.

Фоменко А.Т и Носовский Г.В, вставили сотни тысяч известных исторических данных в экзитпол и сделали статистическую обработку истории.

Выход дал результат, что более 90% истории фальсифицирована.

Естественно, Властители и историки сразу признали экзитпол истории не законным и лженаучным, не приведя никаких опровержений.

Так как математику сложно опровергнуть по существу, они цепляются за мелочи и неточности, найденные в своих же исторических записях, которые использовали Фоменко А.Т. и Носовский Г.В.

Вывод экзитпола истории прост:

История Европы и Китая, написанная иезуитами, является фальшивкой.

Не существует древней истории Европы и Китая, это многократно копированные отрывки неких исторических событий.

Поэтому, как я и писал в начале, мы не будем рассматривать историю как науку, а воспользуемся физическими следами и здравым разумом.

Сильнейший удар по истории и геологии нанесла гляциология(наука о льде).

Она позволила точно установить энергетические параметры Земли за последние 400 тыс. лет.

Как мы видим, не только история, но геология (наука о земле), была фальсифицирована.

Геология, приводит совершенно другие периоды и даты образование ледников, скрывает Великие Потопы,

не правильно определяет возраст льдов на Антарктиде, неправильно описывает образование Атлантического хребта и многое др.

Это очень понятно, так как история очень сильно связано с наукой о Земле, и лгать История без Геологии не могла никак.

Поэтому я не использую данные геологии, считая их в большей части лживыми и ничем не доказанными.

Сегодня Геология скрывает от нас уровень мирового океана, и даже уровень Балтийского моря за последние 300 лет.

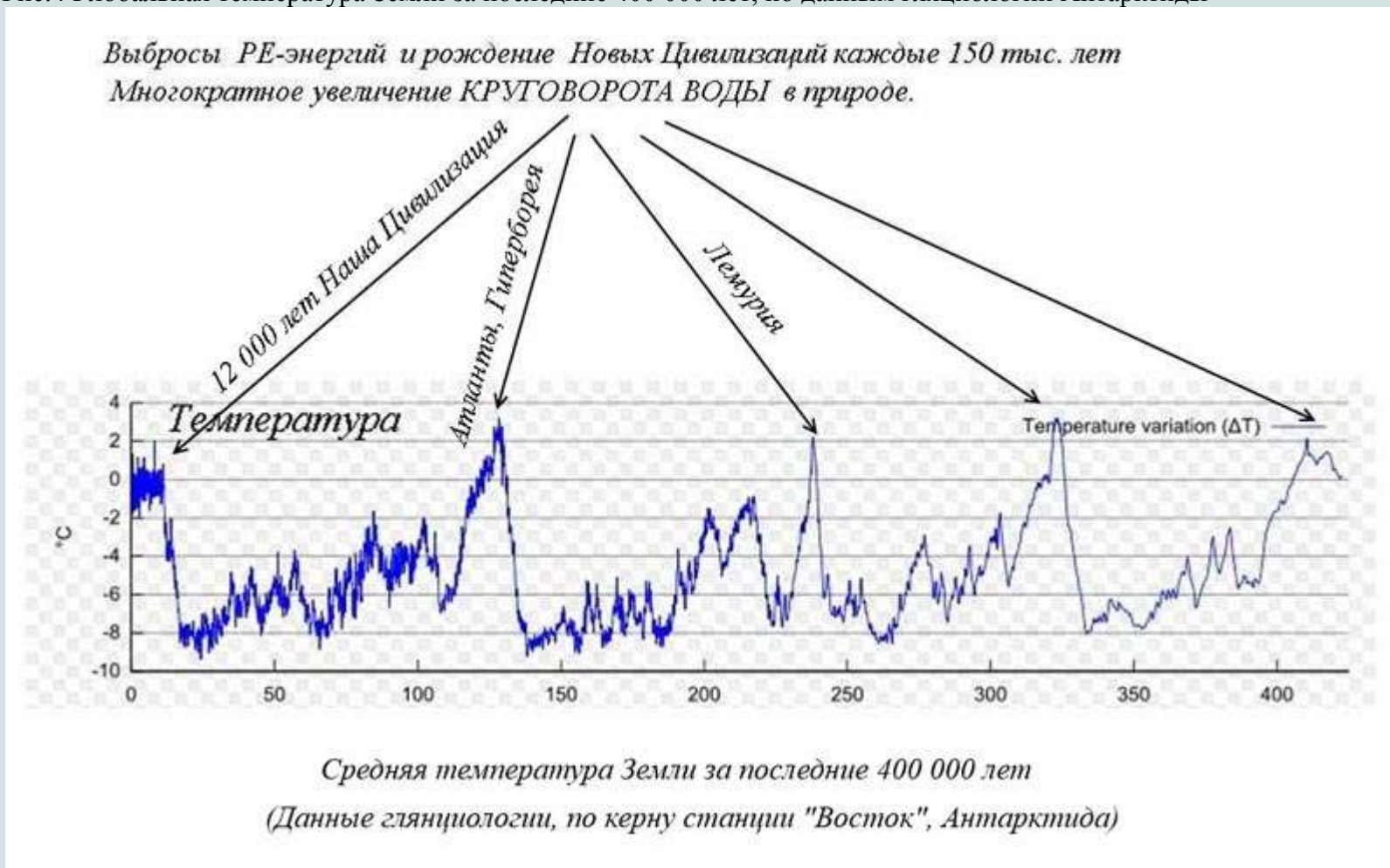
Мне не удалось найти этих данных, о чём я писал в прошлых лекциях.

Эти данные дают однозначный ответ о глобальном потепления, которого , как я считаю нет.

Так же считают и российские гляциологи, бурившие скважину в Антарктиде на станции Восток.

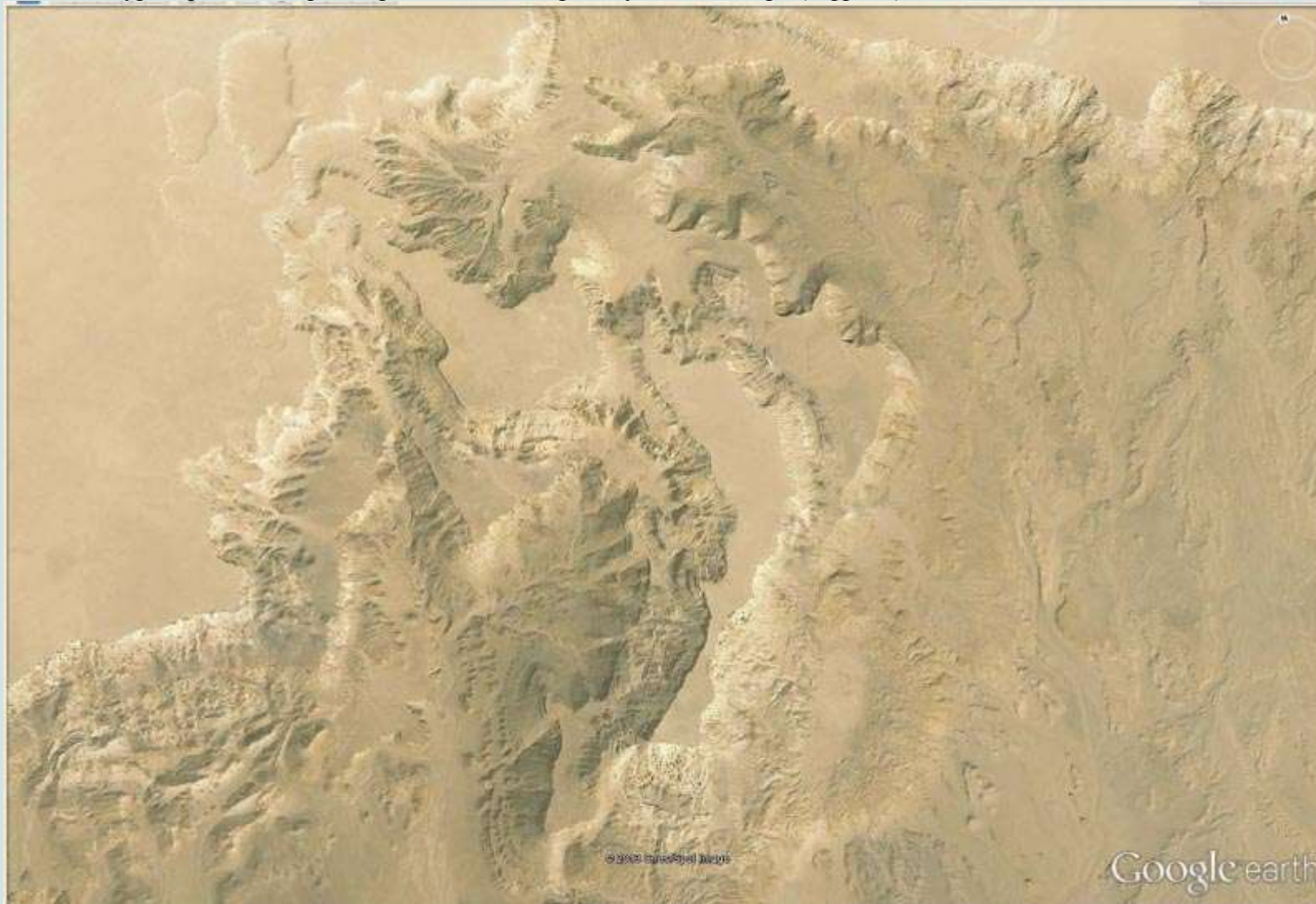
Они прямо заявили в 2012 г. президенту России, что нас ждет глобальное похолодание в течение ближайших 10000 лет.

Рис.4 Глобальная температура Земли за последние 400 000 лет, по данным гляциологии Антарктиды



Рождение нашей цивилизации сопровождалось большим выбросом тепловой энергии Земли и повышением температуры океана и атмосферы. По всей поверхности планеты, от этого события остались берега, проходящие на уровне +174 м от уровня мирового океана.

Рис.5 Контуры древнего берега Средиземного моря в пустыне Сахара (Африка)



Древний берег Средиземного моря в Сахаре

Эти берега тянутся сотнями километров через пустыню Сахара и другие пустыни мира.

Рис.6 Берег моря после потопа в Сахаре, Северная Африка.



Вид древнего берега Средиземного моря в Сахаре.

Используя данные гляциологии по станции Восток (Антарктида, 2012 г.), я построил график уровня моря за последние 12000 лет. В этой работе я впервые его демонстрирую.

Для его постройки я использовал предпоследний энергетический выброс, который был на Земле 130-110 тыс. лет назад.

Вначале уровень океана поднялся до отметки +174м и примерно 2000 лет держался на этом уровне.

Причина тому, был теплый океан, который нагрелся во время роста Атлантического хребта в момент опускания Атлантиды.

В этот период на Земле не было зимы, а мы были новорожденными и купались в тепле и влажности.

Льды тогда не могли образовываться, а деревья на всей Земле росли без годовых колец, так как годовые кольца бывают у деревьев только при наличии зимы.

Поэтому в Ирландии находят ископаемые деревья, без годовых колец.

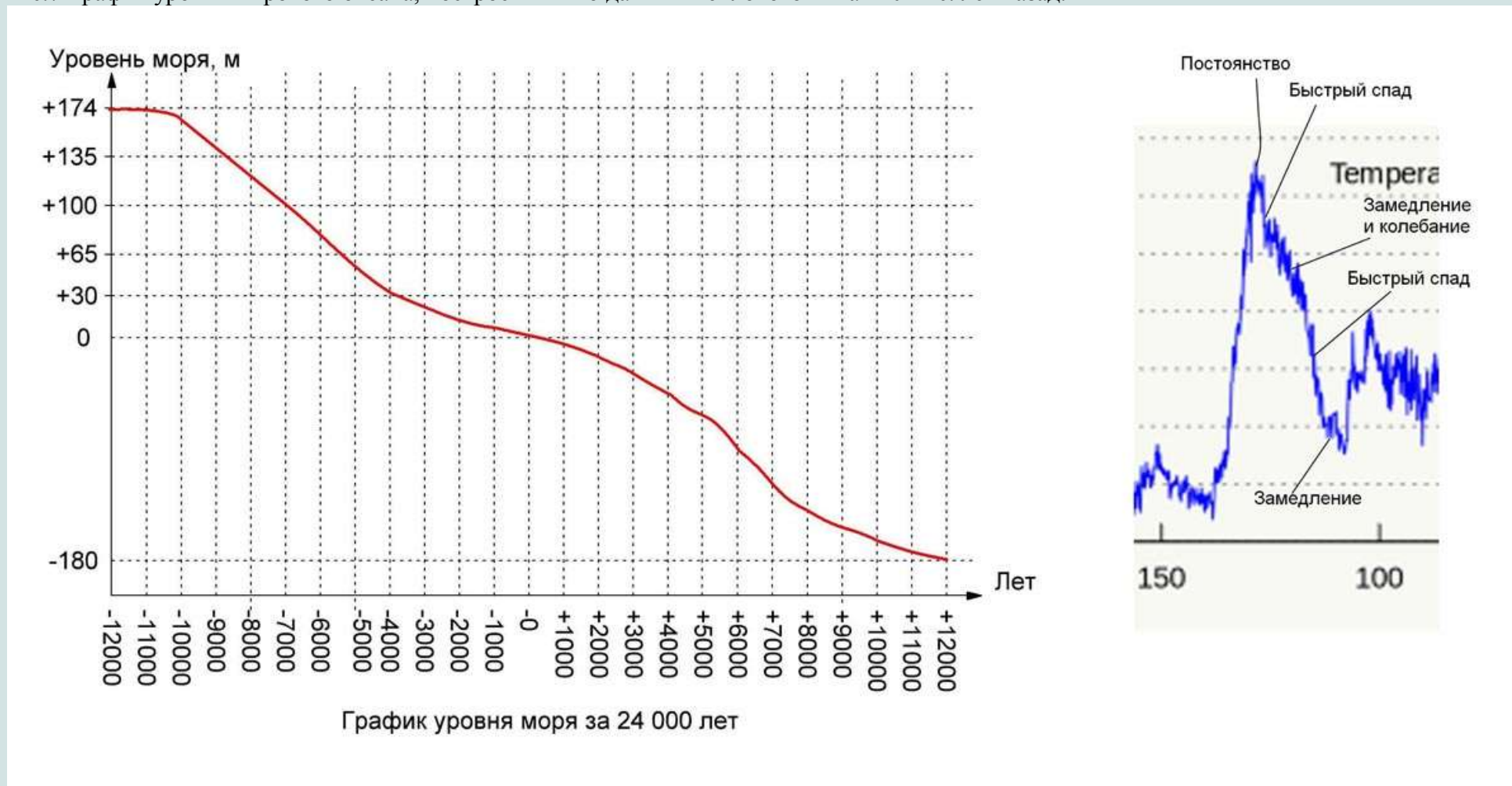
Дальше мы видим, что температура начала резко снижаться, потом замедлилась и заколебалась в районе $\pm 2^{\circ}\text{C}$.

В этом периоде мы сейчас и живем, когда температура локально возрастает или падает с периодом в сотни лет на 1-2 градуса.

Но, на периоде в 1000 лет она стабильно опускается.

После окончания этого нестабильного пологого участка, нас ожидает резкое падение температуры в течении 12000 лет до минимума.

Рис.7 График уровня мирового океана, построенный по данным теплового пика 140 тыс. лет назад.



Этот график позволяет фактически фиксировать многие абсолютные даты истории по положению видимых берегов.

Берег до начала потопа проходил по границе шельфа, то есть на уровне -180 м.

Его красиво нарисовала программа Гугл-Планета, за что ей огромное спасибо.

Эта программа уничтожила Геологию как науку, предоставив нам реальные сведений, взамен геологической фальши.

Высота берега шельфа составляет 1500-1800 метров, что говорит нам о неизменности уровня воды в течении более 100 000 лет.

За счет волновых(энергетических) процессов берега растут со скоростью 10-15 метров за 1000 лет.

Это связано с выделением волновой энергии в тепловую(механическую) на границе сред распространения.

Таким образом, любой здравомыслящий человек, по высоте берега всегда может сказать, как долго здесь стояла вода. А геологи этого сказать не могут, они вообще молчат и скрывают данные по уровням и берегам, заменяя их рост тектоникой. Но, русла рек и берега не могут образоваться тектоникой, это надо закрыть глаза, чтобы так говорить.

Здесь вы видите крутые берега высотой 1800 метров с руслами великих рек и каньонов, образовавшихся за 100 тыс. лет.

Рис.8 Шельфовый берег на уровне -180м, показывает уровень океана до потопы.



Шельфовый берег до потопы $h=1500-2000$ м, сформировался за 150 000 лет. $V=10$ метров за 1000 лет

Применяя указанный выше график уровня моря, мы можем посмотреть, что представляла собой Европа после потопа (12000 лет назад). На её месте до потопа был ледник, высотой до 3 км, образовавшийся за 100 тыс. лет Стужи, от предыдущего потепления. Когда ледник растаял, за 150 дней, как говорится в Ветхом завете (вода прибывала 150 дней), на поверхности Земли открылись новые земли. Эти земли предназначались для вновь рождённой цивилизации землян (Ариям), это Сибирь, Лукаморье, Европа, Амазония, Беловодье и др.

Европа была рождена островом, как Новгород, Амазония, Урай.

Мы видим что Каспийское, Черное и Аральское море были едиными, а Белое море соединялось великой протокой с Аральским морем.

Рис.9 Контурь суши в Европе после Великова потопа, на уровне +174 м.

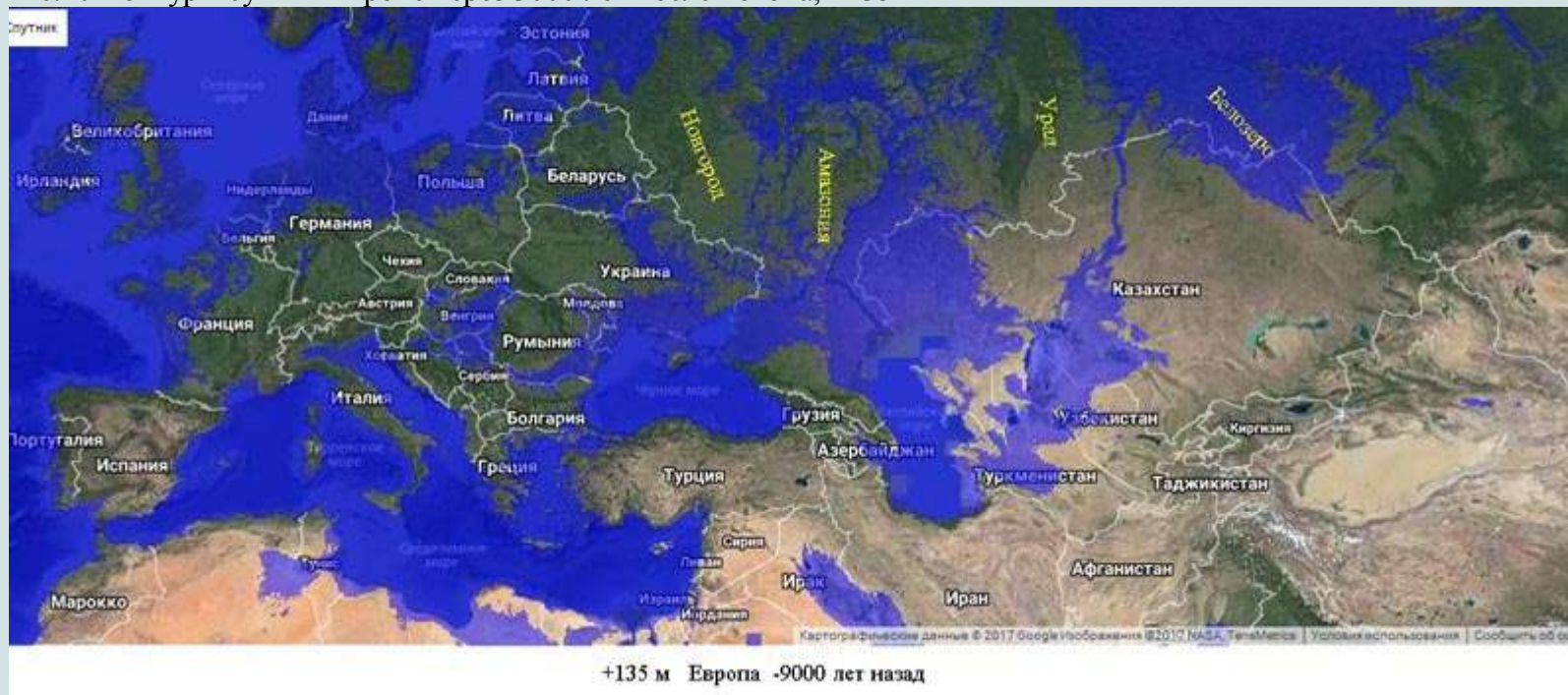


Следы этой протоки вы можете хорошо наблюдать на карте Гугл-планета, как сеть озёр идущих по углублению в земле до 20-30 м. Начинается она от Тобольска, это река Тобол, далее за г.Курганом (он стоял на этой протоке) она поворачивает на г.Кустанай и далее впадала в Аральское море.

То есть, русло этой протоки сохранилось до сих пор, хотя Аральское море уже пересохло.

Примерно 9000 лет назад Европа перестала быть островом и с этого момента она началась заселяться Ариями(землянами). Некоторые названия тех времен нам известны по топонимам древних карт: Пермия, Лукаморье, Амазония и др.

Рис.10 Контуры суши в Европе через 3000 лет после потопа, +135 м



Ниже показана часть карты Фра-Мауро 15 века, на которой р. Волга названа Амазонией, а Европа показана в Скандинавии. То есть, первоначально Европой называли территорию между Пермией и Финляндией.

Рис.11 Амазония и Еврепо на карте Фра-Мауро, 1459 год, Венеция.



1459 г. венецианская карта Фра-Мауро

Карту Фра-Мауро я считаю подлинной.

Описание этой карты можете найти в Викапедии.

Хотя в описание этой карты, в Викапедии, сплошная ложь, наверно поэтому они не дают её нормального изображения.

Вот дословно:

=====

На карте весьма подробно описана Русь, разделённая на Чёрную (Rossia Negra), Белую (Rossia Biancha) и Червонную (Rossia Rossa); само слово Русь встречается в греческой форме Россия (Rossia)[1]. Подробно представлена территория Золотой Орды[2].

=====

Там нет никого описания Золотой Орды и Руси, ни слова, там описана Россия и Тартария, удивительно как люди "лгут" прямо в глаза.

Слово Русь означает пространство, на котором живут люди способные к управлению и руководству.

Государь Вся Руси обозначает государя всего человечества, а слово "русский" обозначает человека способного к объединению в цивилизацию, в отличии от папуаса.

Это интереснейшая карта, поэтому ею трудно найти, вот её максимальное изображение , которое мне удалось склеить из отдельных частей:

[Карта Фра-Мауро 1459 г.](#)

Рис.12 Амазония и Европа на карте Фра-Мауро, 1459 год, Венеция.



Рис.13 Светия, Поляна, Датия и Скотия на карте Фра-Мауро, 1459 г., Венеция.



На римских картах, опубликованных в 18-19 веках, протока между Каспийским и Белым морем тоже нарисована. Так же, здесь вы видите, что территория реки Волги населена Амазонками, то есть это Амазония. Подлинных римских карт не существует, как не существует ни одной подлинной римской книги или летописи. Всё что представлено как римское, напечатано на бумаге.

Рим не знал бумаги, она появилась в 15 веке.

Ни в одном музее мира нет подлинных римских, греческих и др. документов.
Древность Европы, подтверждена только новоделом и фальшивой историей.

Рис.14 Карта римского картографа Помпоиня Мелы, переработанная и перевернутая.

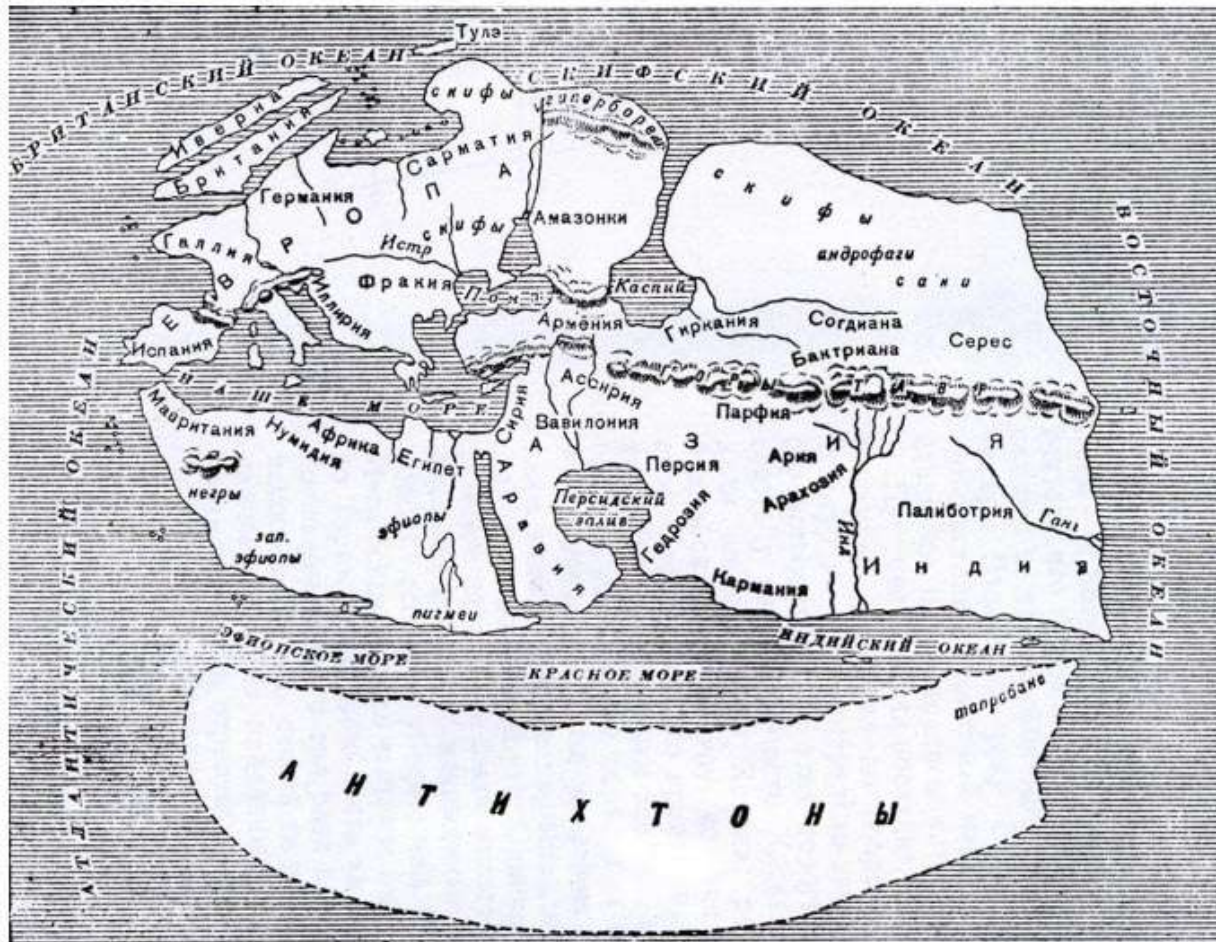


Рис. 22. Карта мира Помпоиня Мелы [6].

Новгородов Н.С. Сибирский поход Александра Македонского. // Томск, 2007

Наиболее древние артефакты истории, которые подтверждены физически, были найдены на территории России.

Самый древний бронзовый меч, музыкальный инструмент, архитектурная колонна в Европе, были найдены Резепкиным Алексеем Дмитриевичем вблизи станицы Новосвободная(Царская). Это не считая Костёнок, Аркаима и Сунгиря.

У европейской истории полностью отсутствуют первоисточники и артефакты, есть только книжки, написанные иезуитами.

§2 Заселение Европы гаплогруппой R1a(Ариями) на рубеже 11-5 тыс. лет назад.

Обратимся теперь к следам, оставленным нашими предками при заселении Европы.

ДНК-генеология позволяет с большой степенью вероятности проследить движение гаплогрупп R1b(Арбины) и R1a(Арии).

Имена Ариев и Арбинов я взял по Клёсову А., под такими именами они оставили свои следы в Индии и Африке.

Наши предки, которых можно назвать "европейцы", принадлежат к гаплогруппе R1, которая 22000 лет назад, разделилась на два рода Ариев и Арбинов и начала движение на запад.

Арбины прошли вдоль края ледника и оставили значительный след в районе р.Волги (Башкиры).

Далее они спустились на юг через Кавказ и Малую Азию попали в Африку.

Здесь их и застал Великий Потоп, который начался 12000 лет назад.

В результате Арбины испытали на себе очень серьезные климатические аномалии, им приходилось бороться за свою жизнь очень долго.

Кроме того, в это время они столкнулись с средиземноморским родом J2 и семитским J1, которые также уже освоили африканские берега.

С юга их подпирала африканские рода гаплогруппы E.

В результате, к моменту, когда они вошли в Европу через Пиренейский полуостров, примерно 5000 лет назад,

они стали сильно воинственными, агрессивными, приученными к порядку и дисциплине, способные ко лжи и обману.

То есть, 7000 лет трудностей и конкуренции сильно отразились на их характере и генетике.

Рис.15 Движение гаплогрупп R1a, R1b, J2 в Европу, до начала потопа.



Движение гаплогрупп до и после потопа.

R1a - протославяне (славяне, арии)

R1b - вары, арбины

J2 - малоазийская

Род Арие(R1a) двинулся через Тибет в Индию, где оставил первый, самый древний свой генетический след. Далее Арии повернули к Каспийскому морю, заселили Кавказ, Крым, и прошли вдоль ледника под Киевом на Балканы, в устье Дуная. Примерно здесь их и застал Великий Потоп, который за 150 дней растопил ледник и перед глазами наших предков открылась земля обетованная. Перед ними лежали свободные, не заселенные земли, с многочисленными реками, озерами, прекрасным теплым климатом, отсутствием зимы.

Арии заселили всю Европу. Люди говорили на одном языке, и были одного Рода. У них не было оружия, они не строили крепостей, жили семьями на большом расстоянии, занимались земледелием, рыболовством и охотой. Это был Золотой Век Ариев, в то время как Арбины страдали в знойной Африке.

§3 Вторжение в Европу гаплогрупп R1b на рубеже 3 тыс. до н. э.

Всё изменилось 5000 лет назад, когда Арбины, пройдя всю Африку, вторглись в Европу через Гибралтар. Это было 3000 тыс. до н.э., археологи называют этот период "Катастрофой Бронзового века." ДНК-генеология называет это время "Бутылочным горлышком популяции". То есть, в Европе начинают гибнуть многие культуры, народы приходят в движения, численность популяций основных гаплогрупп резко начинает сокращаться.

События эти, я описываю так.

Арбины начинают агрессивно вытеснять миролюбивых Ариев, уничтожая всё мужское население гаплогруппы R1a.

Это подтверждено несколькими находками зверски убитых людей с гр.R1a, и целой семьи забитой каменными топорами в Германии.

Все мужские члены этой семьи были гр.R1a, в том числе и дети.

В результате этой агрессии Арии бегут на восток, преследуемые Арбинами, они, 4500 лет назад, заселяют Среднерусскую возвышенность (Литва, Псков, Новгород).

Арбины продолжают преследовать и уничтожать Ариев, в течении 500 лет.

Через 500 лет Арии научились сопротивляться, и под Берлином, произошла одна из самых крупных палеотических битв Арбинов и Ариев.

Немецкие археологи нашли это место, и сегодня там ведутся раскопки.

В этой битве участвовали тысячи мужчин Ариев и Арбинов, которые дрались на палицах.

Продвижение Арбинов было остановлено в середине Европы.

С этого момента начинается новый этап в развитии Ариев, которых можно назвать Русским или Этрусским.

Граница Арбинов и Ариев в Европе существует до сих пор, гаплогруппы не испытали не какого смешения.

Это не гласная граница, и она не совпадает с границами государств.

Она проходит по Германии, примерно через Берлин, и далее через Чехию, примерно под Прагой.

В обеих половинах живут генетические родственники, но с разным характером.

Первые, более миролюбивые, умеющие созерцать, безкорыстно помогающие другим, не любящие закон и порядок, всегда соблюдающие данное Слово.

Вторые, дисциплинированные, уважающие закон и порядок, никогда не держат своё Слово, если за нарушение его нельзя наказать, не умеющие созерцать.

Мы разные, хотя у нас были общие отцы. Бог нас разсудит...

Вернемся на восток, к территории Беловодья 7500 лет назад.

Инглики, сохранили для нас важные события того времени, войну между Ариями и Аримами.

Аримы, вторглись со стороны Китая в Беловодье, но были разбиты князем Беловодским Хануманом (Ассуром).

Ассур, это не его имя, это говорит, что он потомок Ассов владеющих Ассией, тех, для кого это Земля была рождена.

С тех пор сохранился древним символ этой битвы, где белый всадник побеждает желтого дракона.

По результатам этой битвы был заключен вечный мир или как говорили тогда "Сотворение мира в Звездном храме".

Между Ариями и Ариями была установлена вечная граница, которая в последствии была обозначена Великой стеной.

Рис.16 Карта Европы 7500 лет назад. Война белого всадника с желтым драконом, в 5008 г. до н.э.



С тех пор, потомки Ханума стали называть себя Ханами.

Хан, это высшее звание в иерархии воинов.

На южных рубежах Рода, наши предки с тех пор стали держать готовыми конные Орды(Армии), для защиты Рода.

Арии, что буквально значит землевладельцы, выделяли 10-ю часть урожая своих зерновых культур(фуража) для поддержки Орды.

Это подтверждается системными звуками Слов нашего Рода.

Рис.17 Образы слов по системным звукам.

ОР-ДА, оружие дающая, дающая энергию ОР(забирающую жизнь)

ХАН, потомок Ханумама, предводитель Армии(Орды)
Каждый Хан выдавал свои ярлыки на сбор фуража.

ДА-НЬ, дающий начальную границу жизни.
Фураж на содержание конной Армии(Орды) на южных границах (10%,десятина)

ЯР-ЛЫ-К, катящий концентрированную силу для выходящей энергии Я
Право собирать фураж для Армии(Орды)

К-НЯ-ЗЬ, к границе Я зело жития, управляющий границами жития

ДРУЖИННИК, друг князя, помогающий собирать дань

Каждая земледельческая община выделяла фураж для своей Орды, которая защищала их с юга.
С других сторон у нас врагов не было.

В общине выбирался князь, который ехал в Орду и получал от Хана Золотой Ярлык, который давал ему право собирать фураж для Армии(Орды).
Князья были простыми сборщиками фуража.

Приехав в общину, они набирали ДРУЖКОВ или дружинников, которые помогали собирать и перевозить фураж для Орды.
Это называлась ДА-НЬ, дающее начальной границе, вот что означает это Слова в звуках нашего Рода.

То есть, это кожа, которую питает тело, для своей защиты и границы.

§4 Древний календарь Рода Ариев (гаплогруппы R1a)

В нашем Роду был древний календарь, КОЛЯДЫ ДАР, подаренный нам Богом Коляда.

Это самый точный на сегодняшний день календарь в мире.

На момент победы Ханумама над Аримами шло 5500 лето от Великой Стужи, или по нынешнему 5508 г. до н. э.

Великая Стужа была более 100 тыс. лет, и от момента её окончания, то есть от Великого Потопа и велся тогда календарь.

После победы Беловодского князя Ханумама наш календарь обнулили и стали вести его от Сотворения мира в Звездном храме.

То есть, от заключения вечного мира с Аримами и установления вечной границы.

Рис.18 Славянский календарь Круголет, замененный Петром-1 , в 1700 году, на римский календарь.



Круголет Числобога или Сороковник.

Коляды Дар или по сов. Календарь.

Наиболее точный , за всю историю календарь.

Заменён в России в 1700 г. менее точным римским.

Используется до сих пор:

- Православными Славянами

- Ингликами

- Друидами

Использует 16/9/40/144 циклы.

Круголет - 16 лет, проходящих по 9 стихиям.

Круг Жизни - 144 лет.

22 сентября 5508 г. до н.э. 1 лето от СМЗХ

1700 г 7208 лето от СМЗХ (заменён римлянами)

11 марта 2017 г. 13 Дайлетъ 7725 лета от СМЗХ

11008 г. до н.э. 1 лето от Великой Стужи

5508 г. до н.э.(1 л. от СМЗХ) 5500 лето от Великой Стужи.

В 1700 году "безбородый" голландский иезуит заменил наш календарь на римский.
Римский календарь, один из самых неточных и ущербных календарей, который перечеркнул 7000 лет нашей истории.

На рисунке ниже показан щит Числобога, который показывает руническую форму записи нашего календаря.
Он состоял из 16 месяцев и 9 стихий, с надписями на ризах и чертах.

Рис.19 Щит Числобога - дар бога Коляды, подвиривший людям календарь (дар Коляды)



*Щит Числобога (Сороковник)
Коляды Дар.*

Ризы и черты, наиболее ранние формы письменности наших предков, уходящие в миллионы лет назад. Черты писались чертями(чертежниками) на белой доске угольком, они чернили мир. Ризы, вырезались на черной доске ножам, резчиками, они белили мир.

Описание нашего календаря полностью сохранилось. Точность его превышает астрономический календарь. Для расчёта периодов и времени, в этом календаре использовался целый набор единиц времени.

Рис.20 Название и обозначение единиц времени применяемых в в славянском календаре Куруголете.

Единицы времени Куруголета:

⌘ **Час** = 144 **Части** (= 90 минут).

⌘ **Часть** = 1 296 **Долей** (= 37,56 секунд).

△ **Доля** = 72 **Мгновений** (1сек.= 34,5 доли).

⌘ **Мгновение** = 760 **Мигов** (1сек.= 2484,34 мгн).

⊗ **Миг** = 160 **Сигов** (1сек.=1888102,236 мигов).

⚡ **Сиг** = 14000 **Сантигов** (1 сек.=302096358 сигов).

1 сиг примерно равен 30 колебаниям электромагнитной волны атома цезия,

Каждая единица имела своё Имя и Знак обозначения.

Самая маленькая единица времени(сантистик) имела такой порядок, что в современной науке даже нет ей названия, у нас самый малый отрезок времени, который мы применяем, называется пикосекунда.

Таким образом, наш календарь на несколько порядков превосходил современные астрономические календари и расчеты, так как в них просто нет чисел такой точности.

Отсюда происходят и наши слова: Мгновенно, Мигом, Сигануть.

То есть Сигануть, это в 160 раз быстрее чем Мигнуть.

Что говорит о наличие очень быстрых людей в то время, наверно Богатырей, я думаю.

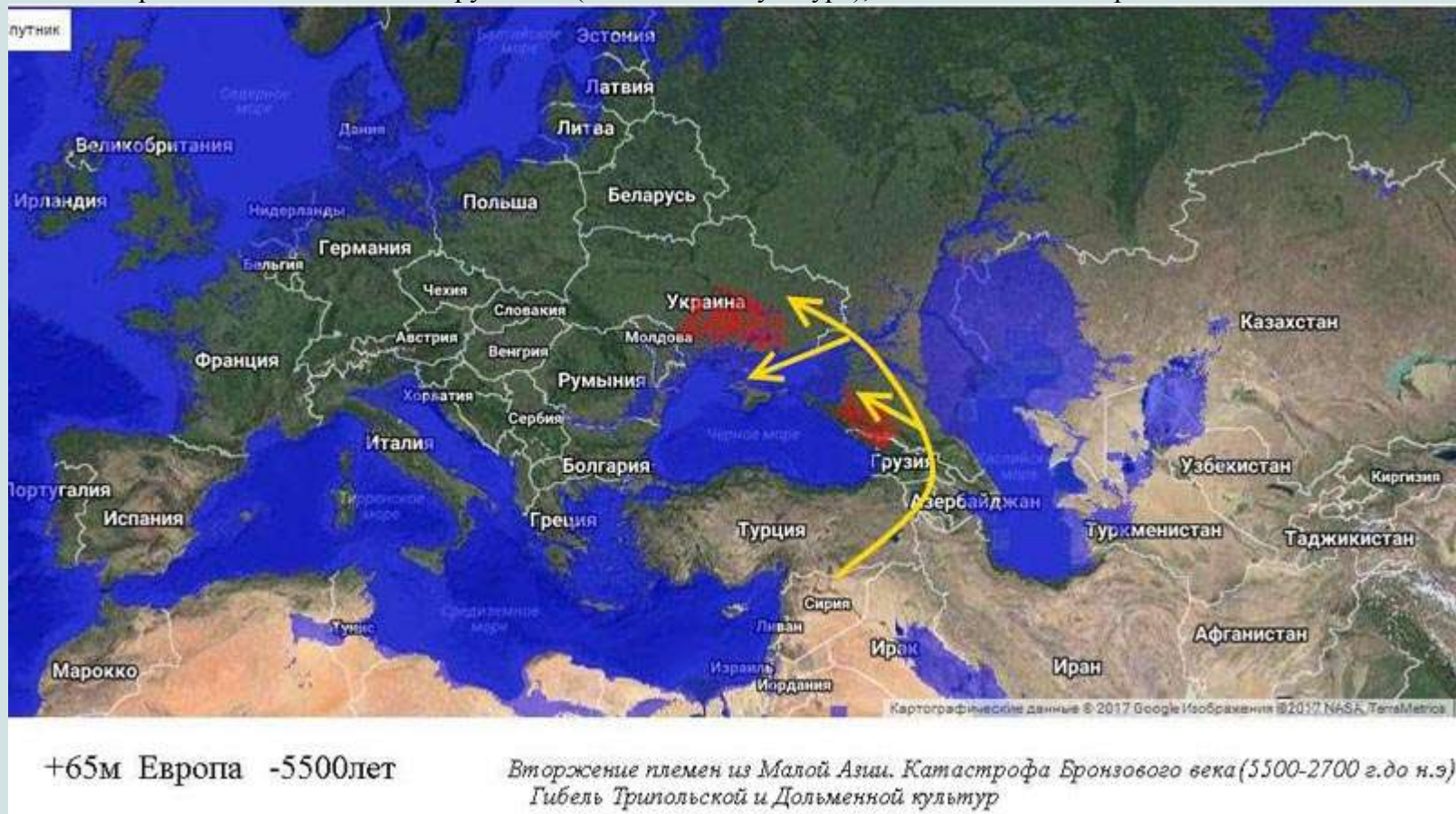
§5 Вторжение в Европу гаплогрупп J1 на рубеже 3 тыс. до н. э.

Начало вторжения Арбинов в Европу совпало с вторжением средиземноморской и семитской групп J2 и J1 через Кавказ в 3 тыс. до н.э. Это вторжение уничтожило Дольменную и Трипольскую культуры Ариев.

На рисунке ниже, красным цветом показано положение уничтоженных арийских культур.

Археологи называют вторгшуюся культуру Майкопской.

Рис.21 Вторжение семитской гаплогруппы J1 (Майкопская культура), в 3 тыс. до нашей эры.



Это было начало Большой войны, когда с запада и с юга, на наш миролюбивый род начали идти нескончаемые полчища врагов. Эти события хорошо описаны в Велесовой книге, которую сожгли в 2015 году её Хранители из РАН.

Археолог Кореневский С.Н. в работе "Феномен власти в обществах древних землевладельцев и скотоводов."//КСИА вып.225, 2011, с175-188 на примере Майкопской культуры, описывает как зародилась власть и возникла война.

Майкопцы, в отличии от Трипольцев, жили очень плотными поселениями, то есть военными лагерями, они напоминают стаю волков.

Мы знаем, что в это же время было найдено первое оружие для убийства людей- бронзовый меч (Резепкин А.Д., Эрмитаж)

Этот меч был найден в дольмене, и примерно с этого времени дольменная культура исчезла с Кавказа.

То есть, семиты вначале уничтожили дольменную культуру, потом Трипольскую культуру Арийцев, и только спустя 500 лет, Арийцы смогли поставить этому заслон.

Известный археолог Трифонов Виктор Анатольевич опубликовал карту распространения Майкопской культуры в 3-м тыс. до н.э.

Как вы видите она пересеклась с Трипольской культурой, которая погибла в это время, в районе Днепра.

Рис.22 Арел распространения Майкопской культуры в 3 тыс. до н.э. (Трифонов В.А., 2014 г.)

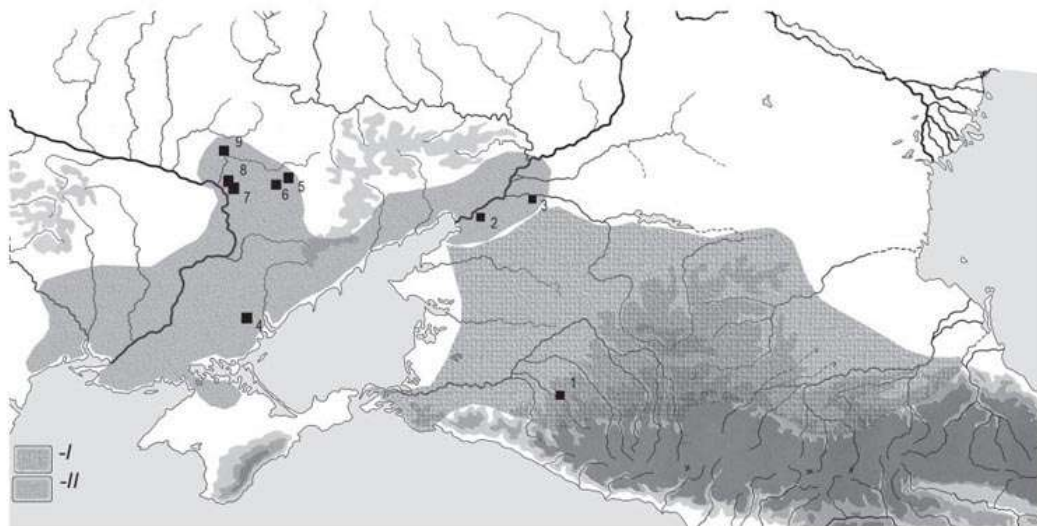


Рис. 4. Карта: I – территория распространения майкопской культуры на костромском (Костромская – Иноземцево) этапе развития;

II – территория распространения погребений группы III-C (по: Rassamakin Ju., 2004).

- 1 – Могильник «Синюха», курган 1, погребение 12; 2 – Койсуг II, курган 5, погребение 18; 3 – Шахаевская II, курган 3, погребение 8; 4 – Волчанское I, курган 1, погребение 21; 5 – Богуслав I, курган 23, погребение 3; 6 – Павлоград I, курган 8, погребение 3; 7 – Соколово I, курган 6, погребение 4; 8 – Животилровка (Новомосковск), курган «Майдан», погребение 5; 9 – Новомосковск, курган 1, погребение 10

Любопытно, что на карте Трифонова В.А. Тамань и часть Крыма не заселена майкопцами. Этому находится простое объяснение, вытекающие из представленного мною графика уровня моря. 5000 лет назад уровень моря был на +25 м выше современного, и майкопцы физически не могли оставить следы на затопленной территории.

Рис.23 Уровень черного моря в 3 тыс. до н.э., компилируется с ареалом Майкопской культуры.



Это я называю физическими фактами, а не летописными ментальными домыслами.

Положение берегов совпадает ещё во многих случаях, в частности по Балтийскому берегу.

Как я уже говорил, историк Корневский С.Н. описал возникновение власти и войны на примере Майкопской культуры.

Но, он не связывает это с глобальной войной гаплогрупп R1a и J1, как это описано в Велесовой книге.

Так что не советую вам знакомиться с этой работй, так как она наполнена ментальными подробностями, о которых я писал в ведении.

Рис.24 Возникновение власти и войны на рубеже 3 тыс. до н.э.

КСИА

ЭПОХА БРОНЗЫ. ПРОБЛЕМЫ И МАТЕРИАЛЫ

ВЫП. 225. 2011 г.

Buren, E. D. van, 1952. Places of sacrifice («opferstatten») // Iraq. 14.

Hole F., 2000. Tell Ziyadeh on the Middle Khabur, Syria // Proceedings of the First International Congress on the Archaeology of the Ancient Near East. Roma.

Pfalzner P., 2002. Models of storage and the development of economic systems in Early Jezireh Period // Of Pots and Plans. London.

С. Н. Корневский

ФЕНОМЕН ВЛАСТИ В ОБЩЕСТВАХ
ДРЕВНИХ ЗЕМЛЕДЕЛЬЦЕВ И СКОТОВОДОВ
(ТЕОРИЯ ЭТНОЛОГИИ И АРХЕОЛОГИЯ)

S. N. Korenevsky. Power as a phenomenon in early agricultural and stockbreeding societies (Ethnological theory and archaeology)

§6 Возникновение Рима в Европе в 753 г. до н.э.

Рим взялся на Апеннинском полуострове ниоткуда, у него нет исторических корней.

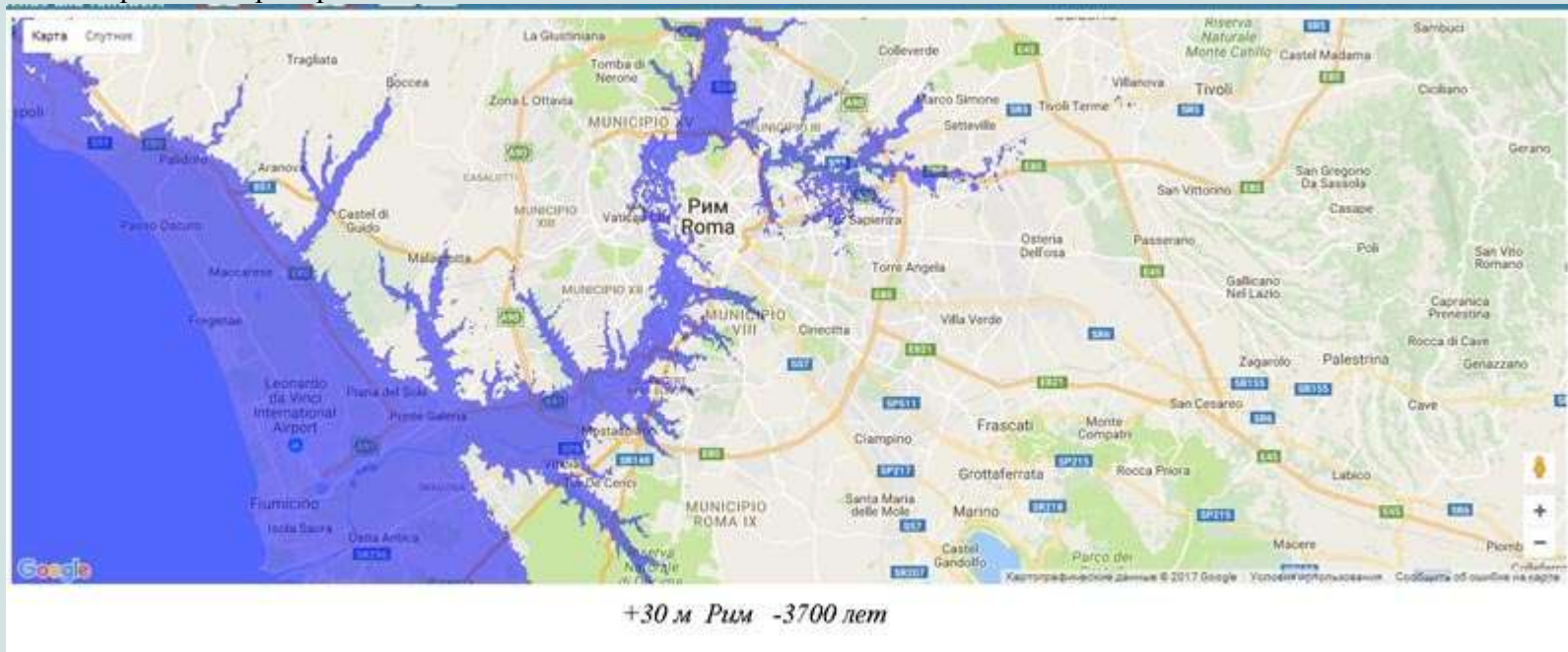
У всех народов живущих там, этрусков, греков, карфагенян и пр. есть многотысячелетняя история, которой нет у Рима. То есть, Рим в 753 г. до н.э. приплыл сюда извне.

Попробуем разобраться, кто они и откуда они взялись в Азии, до появления там Европы.

Если посмотреть уровень моря на период 1700 лет до н.э., то хорошо видно, что местность, где будет построен Рим, была полуостровом, образованным глубоким заливом, которым была тогда река Тибр.

Местность состояла из семи холмов, прикрытых со всех сторон водой залива, кроме узкого юго-восточного прохода. Это была замечательная природная крепость, занять которую удалось Риму.

Рис.25 Уровень моря в районе Рима 1700 г. до н.э.



К моменту официального возникновения города Рим в 753 г. до н.э. уровень моря упал до +18м, тем не менее, залив доходил до самых римских холмов, то есть в Риме была морская гавань.

Рис.26 Уровень моря в районе Рима, в период 700 лет до н.э. (образование Рима, 753 г. до н.э.)



Возникновение Рима имеет отношение к Троянской войне и к городу Троя.
Поэтому давайте рассмотрим историю возникновения и падения города Троя(Илион).
Тем более, что эта история также связана с нашим городом Санкт-Петербургом.

Сын Зевса Геракл от Электры имел сына Дардана, который пережил Великий Потоп.
 Он связал много надутых бурдюков, на которых смог спастись от вод потопа.
 Его прибило к берегу Малой Азии, где жил царь Тевкр, который выдал за него свою дочь Батию.
 То есть, Дардан жил примерно 12000 лет назад.
 После смерти Тевкра, он назвал свою страну Дарданием, а пролив Дарданеллы.

Рис.27 Родословная троянцев Энея и Приама.



У Дардана был сын Эрихтоний, который женился на Каллирои, дочери бога реки Скамандра(сын Посейдона)
 Эрихтоний и Каллирои имели два сына Торса и Ила.

Торсу были подарены двенадцать самых быстрых коней Борея (12 месяцев), а сын Ила Лаомедонт основал Илион(Трою). Стены Трои , по преданию, были построены самим Посейдоном, и Лаомедонту был дарован богами - Палладий.

Палладий, это колонна с установленной на ней статуей богини Паллады.

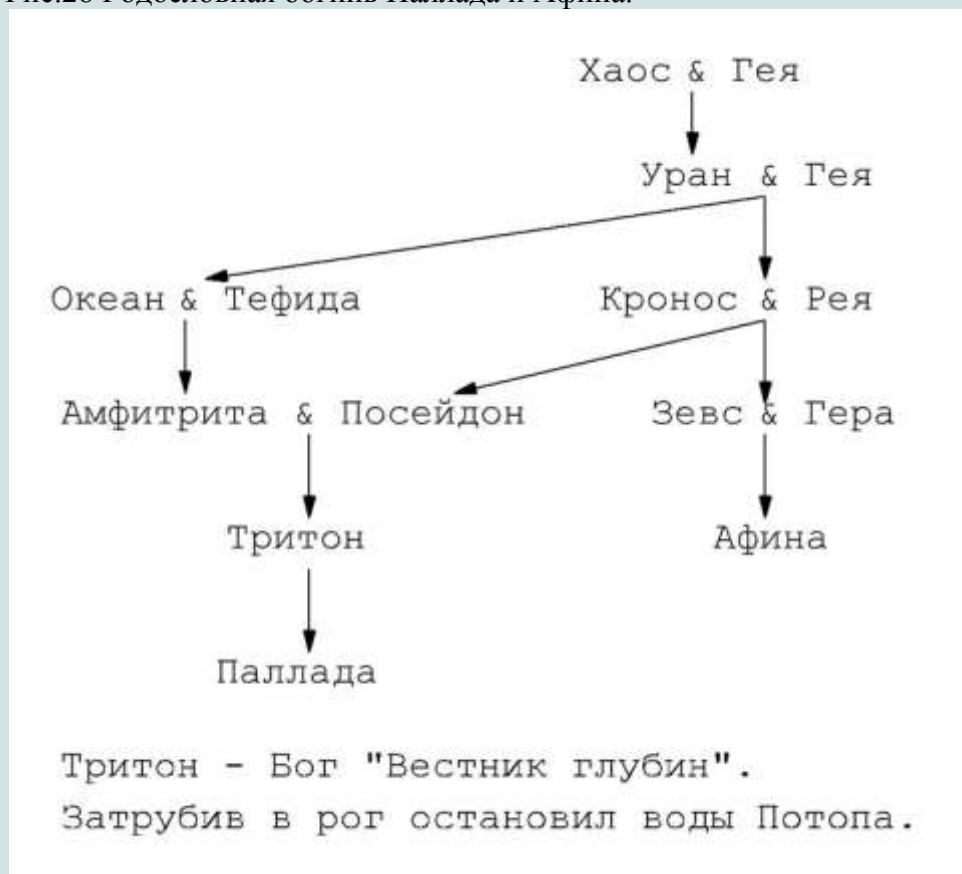
Было сказано:" Если Палладий будет стоять в Великом храме Посейдона, то город этот не может быть разрушен и захвачен врагом."

Паллада, богиня умиротворяющая морскую силу, была дочкой Тритона и внучкой Посейдона.

В детстве, Афина, играя с Палладой, случайно убила её своим копьем.

Чтобы не разстраивать Посейдона, Афина приняла на себя имя Паллада, решив утешить седого титана Океана.

Рис.28 Родословная богинь Паллада и Афина.



Известно, что воды потопа остановил Тритон, затрубив в свой рог.

Богиня Афина всегда изображалась с копьём в правой руке, по которому заползает змея.

Рис.29 Богиня Афина.



После постройки стен Трои, Лаомедонт должен был принести в жертву Посейдону всех быков, рожденных в этот год, но он не выполнил своих обещаний, за что Посейдон наслал на город морское чудовище, пожиравшее девушек.

Рис.29-1 Морское чудовище и Геракл.



Лаомедонт обратился за помощью к Гераклу, обещав отдать коней Борея, за уничтожение морского чудовища. Геракл исполнил его просьбу и убил морское чудовище, но Лаомедонт обманул его, спрятав коней. Геракл убил Лаомедонта и всех его детей из лука, оставив только младшего Приама(Подарка).

Приам и был тем царем Трои, что воевал с эллинами.

Он имел две жены и 50 детей.

Его старший сын от второй жены Гекубы, Гектор, бился в эпической битве с Ахиллесом, и геройски погиб.

Известно, что эллины не могли разрушить стен города Трои, так как там находился Палладий в храме Посейдона.

Война зашла в тупик, уже 10 лет эллины осаждали Трою, и троянцы не могли выйти из города.

Наступил военный эндшпиль.

Решение было найдено в виде Троянского коня, найденного Приамом.

Приам, понимая безвыходность положения, призывает своего родственника Энея, пасшего коней Борея.

Он уговаривает забрать Палладий и его младшего сына Амика, и договорившись с эллинами покинуть Трою.

Эллины согласились на такое решение, и Эней на своих кораблях увез из Трои Палладий.

Троя была разрушена, Приам и все его дети, за исключением Амика, погибли.

По другой версии, Одиссей пробрался по клоаке в Трою и выкрал из храма Палладий.

Но, эта версия маловероятная и не имеет исторического продолжения.

Рис.30 Изображение Палладия.



Эней пристал к берегам Апеннинского полуострова, где жили этруски, которые позволили ему поселиться на их земле. От Энея пошло племя латинян.

Рис.31 Изображение палладия на римской монете



Римская монета с Палладиумом

С первых дней основания Рима, Палладий находился на форуме. Для его охраны был создан институт Весталок, жриц храма Весты, которые охраняли Палладиум.

Рис.32 Весталки - жрицы храма Весты.

Жрицы храма Весты.

Палладий реальная вещь, так как он существовал в исторический период римской империи. Он размещался в римском форуме и охранялся институтом весталок(жриц богини Весты). Этот артефакт, делал Рим неприступным городом.

Срок службы весталок составлял 30 лет.

Они должны были быть девственны и целомудренны.

Рим не мог даже взять на себя такой грех, как казнь весталки, поэтому их наказывали погребением заживо на "Злодейском поле", находившемся у Коллинских ворот на Квиринале.

Весталки хранили вечный огонь, который не должен быть погашен.

Ежегодно великая весталка и верховный понтифик возносили публичное молебствие о благополучии Рима, поднимаясь на Капитолийский холм.

На Капитолийском холме понтифик произносил такие слова: "Буду возрастать я славой, (вечно) молодой, откуда на Капитолий восходит жрец с безмолвной девой".

В 330 г.н.э. император Константин перенёс столицу империи в Константинополь.

Считается, что он перевёз Палладий в новую столицу.

Институт весталок был ликвидирован только в 391 г. н.э. императором Феодосием.

Он простоял в Риме около 1000 лет, до момента, когда Арии осознали всю угрозу исходящую от Рима для Рода Ариев.

Они начали готовить переброску казаков Орды в Европу, для уничтожения Рима, который намеривался всех сделать рабами.

Конную армию гуннов, перебрасывали в Европу около 50 лет, то есть начали движение в 320 г.

Император Константин, узнав о движении Орды Ариев в сторону Рима в 330 г., забирает все реликвии и перебирается в Константинополь, поближе к проливу Дарданеллы, чтобы иметь возможность, в случае чего бежать в Малую Азию.

Константин был единовластным правителем, и делить Рим у него не было необходимости, он просто убежал из него.

Считается, что Константин закопал Палладий под колонной Константина, но это не чем не подтверждено.

Скорее всего, Палладий был спрятан в Константинополе и в 1204 г. захвачен орденом госпитальеров, как и другие реликвии Рима.

Рис.33 Свойства Палладия.

Где Палладий?

Судьба Палладия после этого не известна.

Считается, что Константин приказал зарыть его под колонной Константина на его форуме.

Но, фактических подтверждений этому нет.

Кроме того, Константинополь несколько раз захватывают враги в 1204, 1261, 1453 годах.

Поэтому можно с увечностью говорить, что Палладиум в этом городе не присутствовал.

Тогда где искать Палладиум?

Есть два признака, по которым можно определить город, где установлен Палладий.

1. Наличие храма Посейдона, так как Палладий это артефакт морского царства Посейдона.
2. Невозможность захвата города врагом.

Я, знаю только один такой город.

Со временем госпитальеры основались на Мальте, назвавшись Мальтийским Орденом, который существует до сих пор.

В 1798 г. Наполеон по пути в Египет высадился на Мальте, присоединив Мальту к Франции.

Захват Мальты был мирным, мальтийцы смогли погрузить всё своё имущество и уплыть с Мальты.

В 1799 г. госпитальеры приплыли в Россию, и 23 октября 1798 г., в Гатчине, вручили реликвии Рима императору Павлу.

Император Павел принял титул Великого магистра Мальтийского Ордена и все его реликвии и тайны.

Рис. 33-1 Мальтийский Орден Святого Иоанна.

Ordre des Hospitaliers, Ordni ta' San Gwann	
	
Годы существования	ок. 1099—настоящее время
Подчинение	Папский престол
Тип	Христианский военный орден
Функция	забота о паломниках, защита паломников и т.д.
Прозвища	Мальтийские рыцари
Покровитель	Святой Иоанн Креститель
Девиз	Pro Fide, Pro Utilitate Hominum
Цвета	Черная мантия с белым крестом, красная мантия с белым крестом
Участие в	Крестовые походы, осада Акры, осада Мальты (1565)
Командиры	
Известные командиры	Жан Паризо де ла Валетт

Орден Святого Иоанна, Мальтийские рыцари Рыцари Мальты

1565 год Великая осада Мальты османами .
1798 г. Мальта захвачена Наполеоном.
23 октября 1799 г. в Санкт-Петербург (Гатчину),
были превезены древние реликвии госпитальеров:
-Частица дерева креста Господня.
-Филермская икона Божией Матери
-Десница св. Иоанна Крестителя

В 1799 г. Павел-1 заложил храм Посейдона,
на стрелке Васильевского острова.

Это событие может быть связано с
Римским Палладиумом.

В 1799 г. император Павел отдает распоряжение о начале строительства храмового комплекса Посейдона на Стрелке Васильевского острова.

Рис.34 Храмовый комплекс Посейдона в Санкт-Петербурге, начатый строится императором Павлом



*Строительство Храма Посейдона, начато Павлом-1 в 1783 г., закончено Александром-1 .
К началу войны 1812 г. основные работы были завершены.
Строительство этого грандиозного языческого комплекса связано с Палладиумом, который достался Павлу-1
после падения Мальты*

Возможно что Палладий был помещён в храм Посейдона или Александрийскую колонну.
Александрийский столп имеет непосредственную связь с храмовым комплексом на стрелке Васильевского острова.
Это единый архитектурный и энергетический ансамбль.

Тайна строительства Александрийского столба до сих пор не открыта.

Существуют только две работы , на которых показано его строительство в 1832-1833 годах.

Это картина князя Гагарина, нарисовавшего акварель с видом из окна генштаба, где он служил, и альбом Огюста Монферана, выпущенный в Париже в 1836 г.

Эти две работы противоречат друг другу.

Удивительно, что больше нет никаких работ, картин, газет где бы описывался процесс строительства и установки столпа.

Да и картина Гагарина появилась в свете только в 21 веке, и вызвала настоящий фурор.

По Гагарину, на месте столпа, было построено кирпичное здание, внутри которого была отлита колонна.

На картине видно, как рабочие разбирают левый угол этого здания.

Рис.35 Картина нарисованная князем Гагариным из окна своего кабинета зимой 1832-1833 годов. Так реально строили колонну на Дворцовой площади.



Александрійская колонна в лесах. Гагарин Григорий Григорьевич 1832-33 гг.

В альбоме Монферана описано, что колонну вырубili и привезли в Петербург на специальном судне, где её и установили ручным способом.

Неудивительно, что это работа никогда не публиковалась в России, что вызвало бы возмущение у современников. Только спустя 200 лет, в музеях Санкт-Петербурга, стали демонстрировать рисунки Монферана из альбома 1836 г.

Рис.36 Картина из альбома О.Монфера, выпущенного в Париже в 1836 году. Так французам рассказывали о возведении колонны.



Колонна не могла быть изготовлена, доставлена, и установлена, тем способами, которые описал Монферан. То есть, это был фейк 19 века, подсунутый французам.

Колонна была отлита на месте, и возможно внутри неё и был заключен троянский Палладий, доставшийся Павлу в 1799 году.

Оформление Александрийской колонны мало связано с войной 1812-1814 годов, здесь нет ничего что говорит о этой войне. На ней изображены отдыхающие языческие боги, дети Посейдона, среди поверженных римских доспехов.

Рис.37 Барельеф на пьедестале Александрийского столпа, изображающий речных богов и доспехи Рюрика.



Рис.38 Барельеф на пьедестале Александрийского столпа, изображающий римские доспехи и языческих богинь.



Рис.39 Барельеф на пьедестале Александрийского столпа, изображающий римские доспехи и языческих богинь Афины и Деметру.



Единственный символ, который хоть как то связан с Отечественной войной, это всевидящее око в дубовых листьях с цифрой 1812 г. Но, 1812 года, это не год победы над Наполеоном, мы же празднуем год победы обычно!

Получается, что всевидящее око, отвело римские (европейские) легионы от Санкт-Петербурга, в этом и есть роль Палладиума. Таким же образом в 1941 году европейские фашистские полчища были отведены и от Ленинграда.

Рис.40 Символ всевидящего ока с надписью 1812 год (Александрийский столп)



На вершине столпа стоит статуя с ангелом.

В ранних картинах, ангел держал крест в другой руке.

Сегодняшняя скульптура ангела выглядит переделанной, так как очень хочется дать ангелу копьё в правую руку.

Крест в данной композиции, не пропорционален и не уместен, особенно при наличии змеи.

Если у ангела было копье в правой руке и змея на нём, то это был символ Афины-Паллады.
Тогда бы всё встало на свои места.
Загадка Александрийского столпа ещё до конца не разгадана, с чем вас и поздравляю.

Рис.41 Статуя ангела с крестом и змеёй на вершине Александрийского столпа.



Римляне прибыли на Апеннинский полуостров во главе с Патрами (отцами).
У них не было женщин, то есть это было сборище(лат. легион) мужчин.

Женщин римляне захватили у сабитян 21 августа 753 году до н.э., пригласив их в Рим на праздник,
где устроили засаду, перебили всех мужчин и захватив сабитянок женщин.

Таким образом, Рим был образован неизвестным народом, приплывшим на кораблях, и не имевших женщин. Во главе их стояли Патры(отцы), а своё сборище они называли легион. Они говорили на языке, которого не существовало в Европе и Азии, на латинском языке.

Так как они прибыли без женщин, это говорит о их военной, захватнической миссии. Нам предстоит выяснить, откуда приплыли эти захватчики в Азию, и где их родина.

§7 Внешние особенности римлян. Безбородость.

Наиболее яркой физиологической особенностью римлян была безбородость. Я заметил некоторую закономерность, там, где есть пирамиды, люди безбороды. В первую очередь это относится к Латинской Америке, все коренные жители которой безбородые. Так же, к безбородым можно отнести древних египтян , и частично китайцев.

Безбородость, это генетическая особенность или модификация данных людей.

Рис.42 Генетическая безбородость римлян и европейцев.



Все коренные народы Европы и Азии были бородатыми.

Всех, кого Рим завоевал и уничтожил: этруски, нурийцы, карфагеняне, греки, персы, галлы, германцы, славяне были бородатыми.

В моём понимании, безбородость связана с Египтом, как наследницей Атлантиды.

Рис.43 Безбородые в древнем Египте (из альбома Рихарда Лепсиуса, середина 19 века).




Рис.44 Безбородые египетские чиновники (из альбома Рихарда Лепсиуса, середина 19 века).

Köpfe aus dem Alten Reiche.



Abth. III. Pl. 293.

Рис.45 Безбородые египетские чиновники (из альбома Рихарда Лепсиуса, середина 19 века)..

Köpfe aus dem Alten Reiche.

13.



𓂏𓂏𓂏

14.



𓂏𓂏𓂏

15.



16.



𓂏𓂏𓂏

17.



18.



Abh. III. Pl. 290.

Рис.46 Безбородые фараоны (из альбома Рихарда Лепсиуса, середина 19 века).



Рис.47 Безбородые фараоны (из альбома Рихарда Лепсиуса, середина 19 века).




Рис.48 Фараоны с приставными бородами (из альбома Рихарда Лепсиуса, середина 19 века).

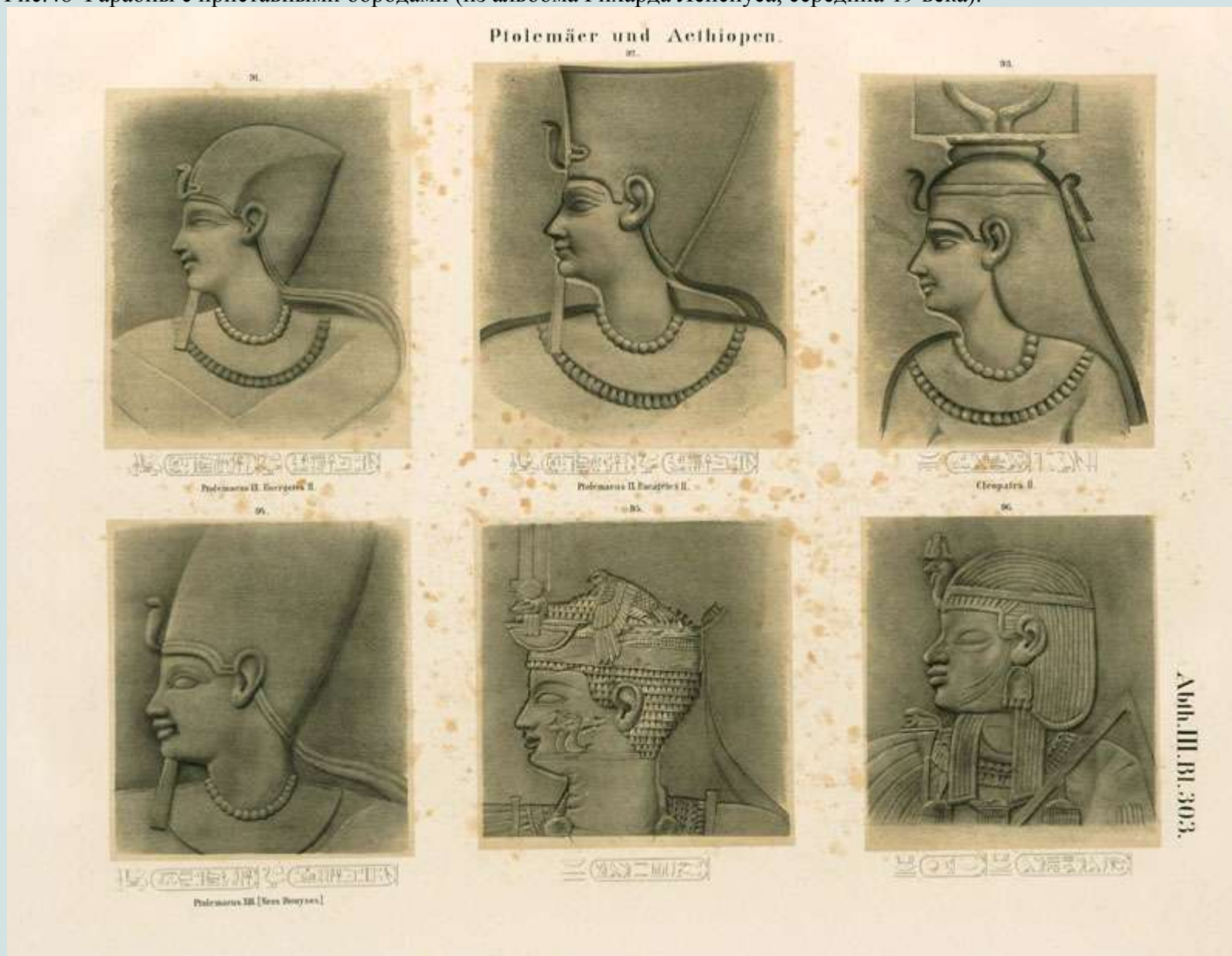
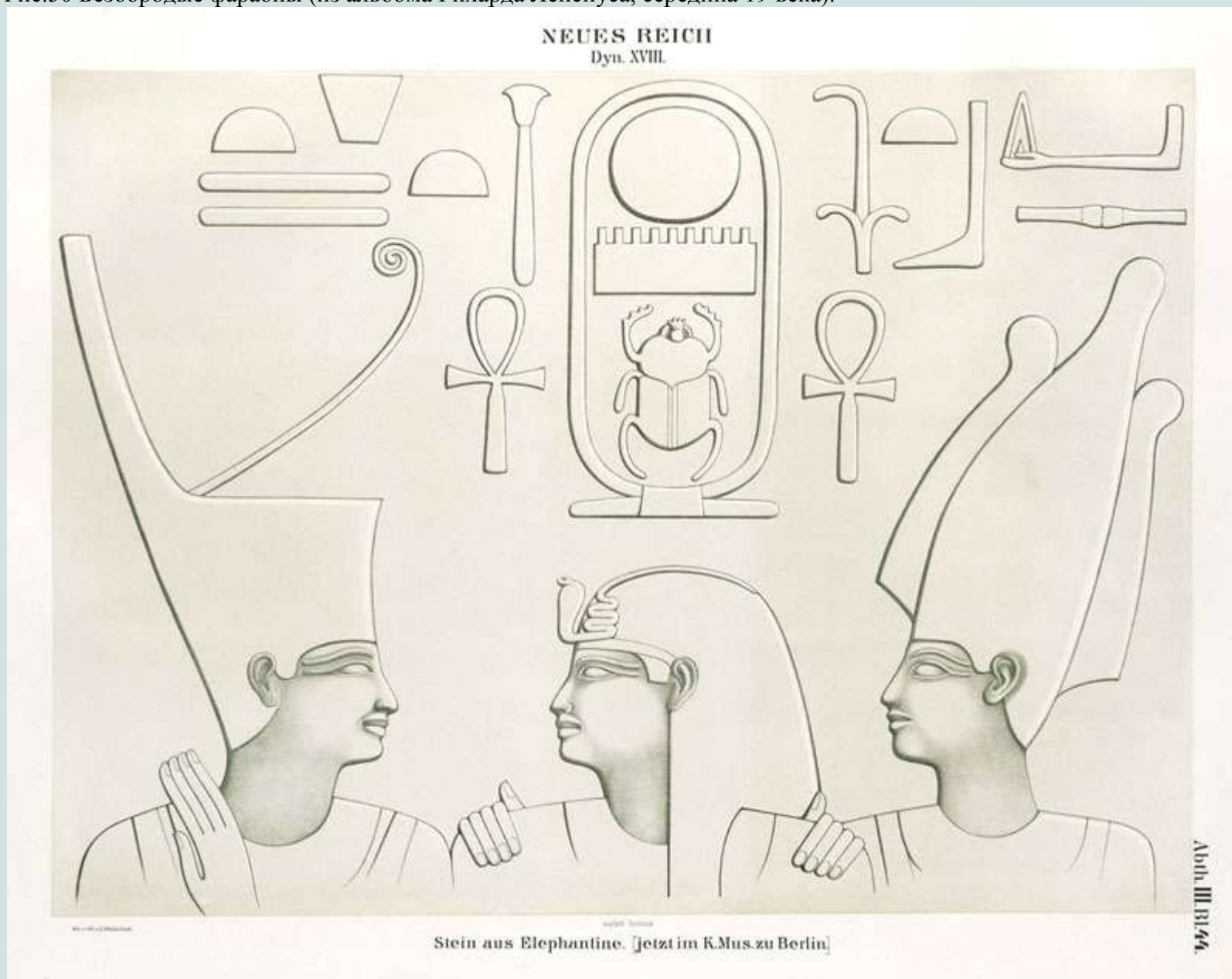


Рис.49 Связь египетские скульптур с американскими (инки, мая, ацтеки)



Рис.50 Безбородые фараоны (из альбома Рихарда Лепсиуса, середина 19 века).



Египтяне боролись с бородатыми азиатскими народами, о чем свидетельствуют многочисленные египетские фрески.

Рис.51 Уничтожение бородатых людей (из альбома Рихарда Лепсиуса, середина 19 века).

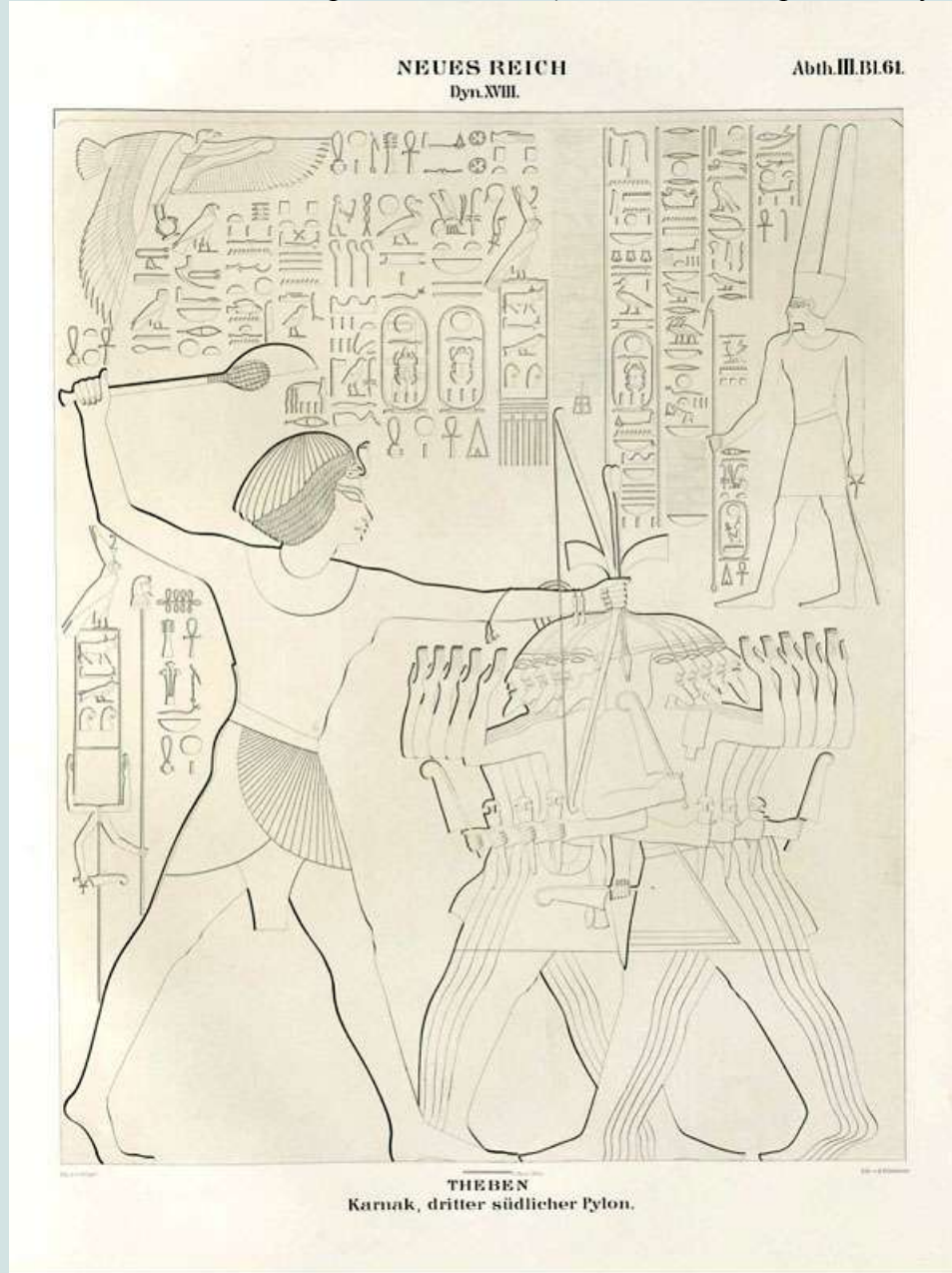
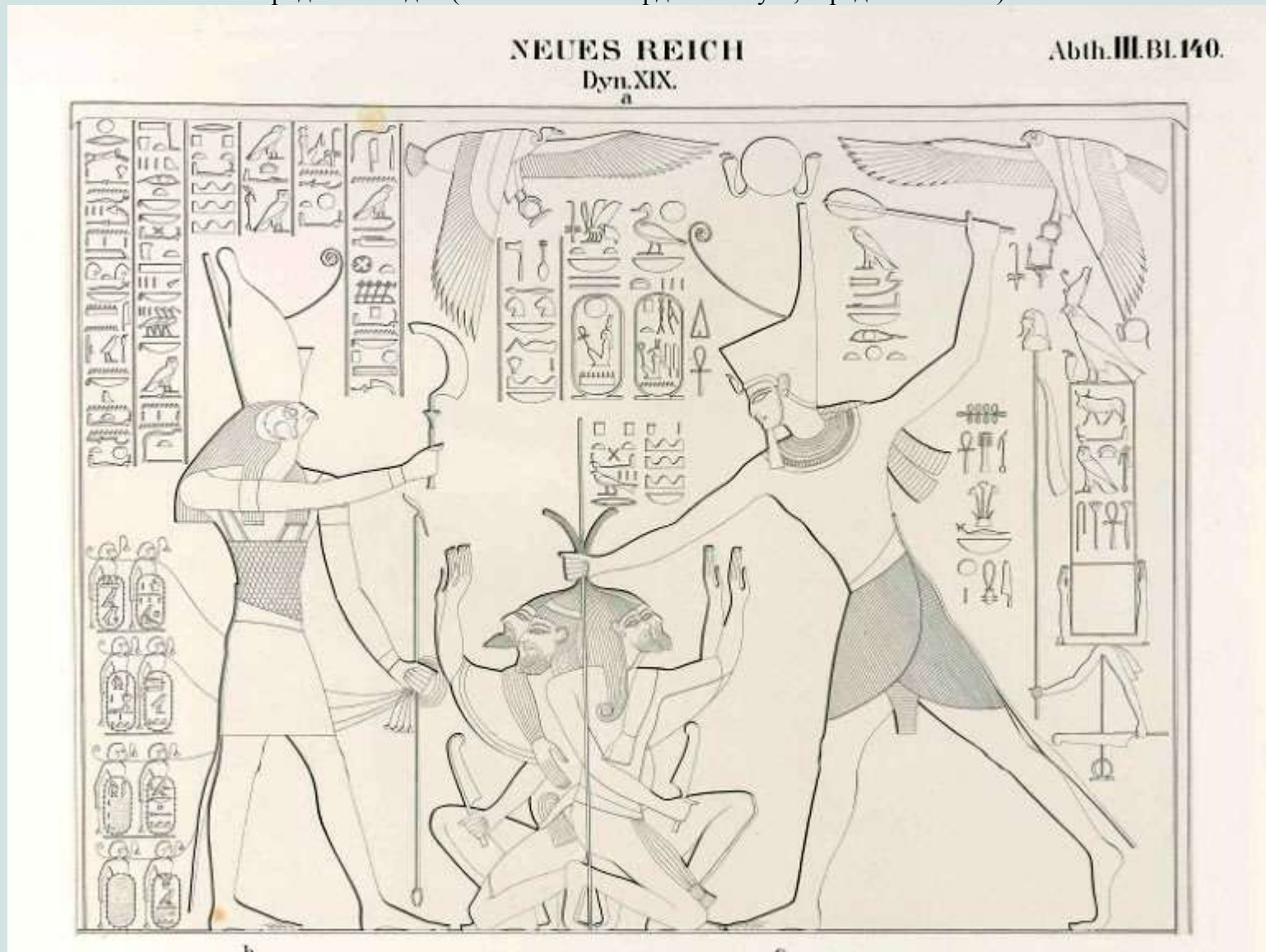


Рис.52 Уничтожение бородатых людей (из альбома Рихарда Лепсиуса, середина 19 века).



Кроме физического уничтожения бородатых людей, египтяне применяли тронную технологию, для инициализации людей. Эта технология называлась КА-БА-ЛА, и изображалась связанными цветами, растущими из горшка. Она основана на использовании ДНК-модуляции РЕ-энергии земли, с помощью тронных комплексов и обученных жрецов.

Рис.53 Применение тронной технологии для "связывания" (кабала) людей.



На фреске показанной выше мы видим, что под фараоном изображена тронно-генераторная труба, от которой идут две веревки, одна связывает бородатых людей (ассиатов), другая связывает африканцев.

То есть, египтяне порабощали Азию и Африку с помощью тронных технологий.

Рис.54 Тронно-генераторная труба фараона



В египетских тронах, всегда вставлялась тронно-генераторная труба, которая включала жреца или фараона в кольцо РА-ТОРА, образующего большую жизнь.

Рис.55 Тронно-генераторная труба под креслом фараона.



Принципы работы тронной технологии были описаны в гипотезе ШИРОКО
Они основаны на вибрационной волновой энергии материального потока КА(воды) и КАМНЕЙ(меняющих КА).
Данные технологии применялись как массово(Карнак, напр. над евреями), так и индивидуально.

Для применения этих технологий нужен оператор с той же ДНК или того же Рода, что и инициализируемый человек.
Например, для инициализации евреев в египетское общество был подготовлен оператор из евреев, который
провел массовую инициализацию своего народа в Карнакском комплексе.

Рис.56 Индивидуальная тронная инициализация людей.



§8 Особенности безбородых - неумение ездить на лошадях верхом.

У безбородых есть проблема общения с лошадьми, они их боятся, это генетическая особенность.

Латинская Америка, Рим, Египет не использовал конницы, только колесницы.

Римские войны не умели ездить на лошадях, у них отсутствовала кавалерия.

Имеется ввиду легион(сборище) прибывшие с патрами, те что стали патрициями и тяжелой пехотой- триариями.


Одними из первых, кого покорили римляне, были Альба-Лонга, которых переселили в Рим на Целийский холм, при царе Тулл Гостилий (673-641 г.до н.э.)

Из Альбанцев они сделали Всадников, так как они умели справляться с лошадьми.

Египтяне тоже не имели всадников, но могли использовать колесницы.


Всадники на египетских фресках, всегда бородатые мужчины, противники фараонов.

Рис.57 Бордатый всадник, противник египтян.



Безбородые египтяне использовали запряженных лошадей, как показано на этой фреске.

Рис.58 Боевые колестницы египтян.



У жителей Латинской Америки борода не растет, это их генетическая особенность, как и у римлян.

Безбородость говорит о одной генетическом родстве римлян и латинян(лат. американцев).

Рис.59 Безбородый Великий Инка, 16 век.



Великий Инка

§9 Схожесть традиций, одежды и внешнего вида римлян и латинских американцев (инков, ацтеков, мая и др.)

Одежда инков и римлян очень похожа и по головным уборам и тогам. Они безштанная команда, босоногих людей.

Рис.60 Жители империи Инков.



Головные уборы у начальников(центурионов) развернуты поперек, чтобы выделить начальника. Они любят надевать головы волков, львов, пум себе на голову.

Рис.61 Начальник сотни(центурион) у инков.



Инки

Рис.62 Римский центурион.



Рим


Инские и римские войны похожи в стиле одежды, обуви, безштанности и др.

Рис.63 Инские и римские войны.



Римские воины, как и инские воины очень любили надевать себе на голову шкуры убитых животных.

Рис.64 Римские и инкские войны.



Главный символ Инкиов и Римлян - Орёл и Лев, что вы видите на этой инковской картинке.

Рис.65 Инкские войны и их символы.



Нас обманывают историки, рисуя образ римских воинов, как бравых славянских или германских молодцов. Римские воины были маленького роста 120-140 см, они больше походили на босоногих хоббитов.

На рисунке ниже показано , как выглядел настоящий римский воин по отношению к его нынешнему образу.

Рис.66 Придуманый и реальный образ римского война.



Вы видите, что быстрый инковский, босоногий воин, который обгонял бегом птиц, является реальным образом римского война. Тот же головной убор с перьями, короткая тога, баул - сумка.

Эти воины имели очень быструю реакции и жили в два раза меньше современных людей, около 36 лет.

То есть, эти люди были синхронизированы на частоте 98 Гц, то есть все жизненные процессы у них происходили в два раза быстрее.

Уменьшение срока жизни и убыстрение реакции организма неизбежно ведет к уменьшению размера тела, что мы и наблюдаем у римлян.

На рисунке ниже показан археологический артефакт времен древнего Рима, что является чрезвычайной редкостью.

На этом каменном барильефе показано, как римский легионер убивает дакийского война.

Вы видите, что легионер, размером в половину роста дакийского война.

В руках легионер держит римский меч.

Римский меч нельзя назвать мечем, это ножик или кинжал в нашем понимании.

Римские легионеры воевали ножиками, так как большим мечем, они управлять не смогли бы.

Посмотрите на меч дакийца, он размером с римского легионера.

Рис.67 Образ римского война убивающего дакийца. (Барельеф времен древнего Рима)

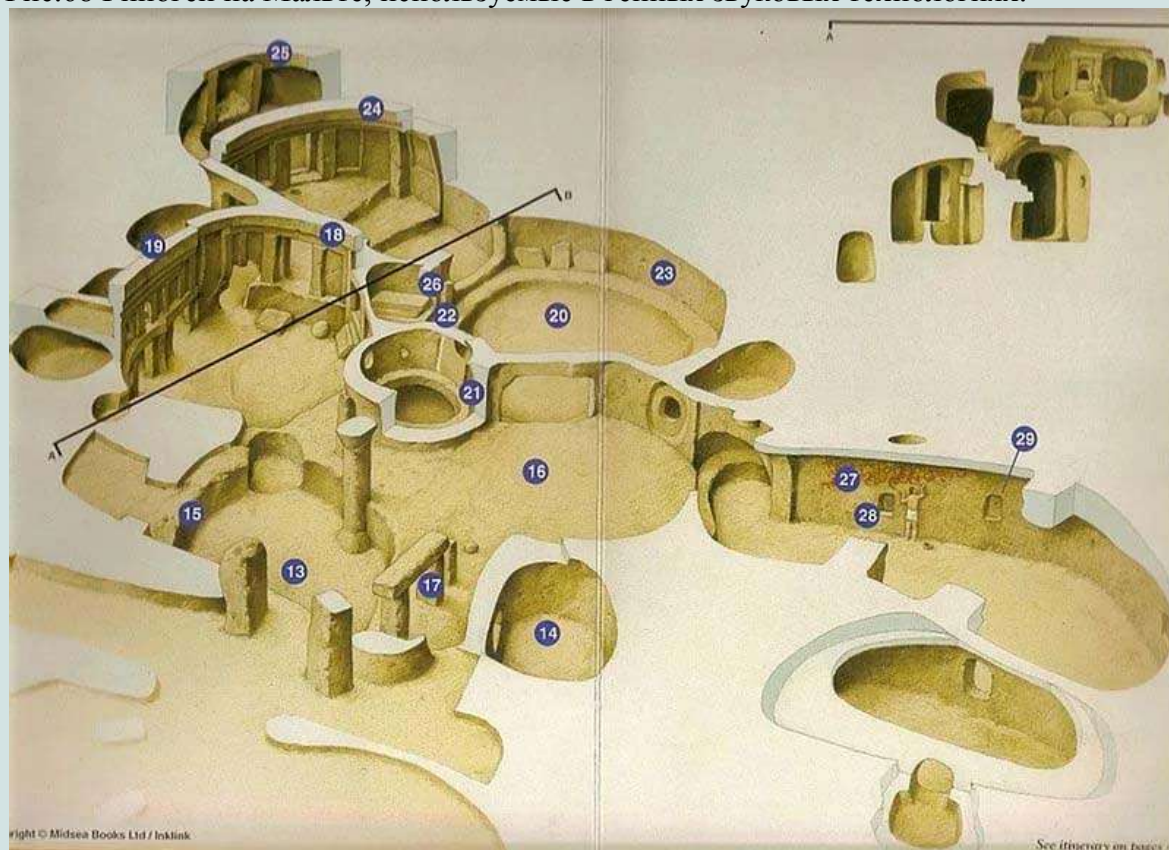


Римский легионер поражает
дакийского война

То есть, римские войны были быстрыми, маленькими, выносливыми, короткоживущими, босоногими, безбородыми мутантами. Их искусственно создали, на синхронизирующей частоте 98 Гц, с помощью древних ДНК-технологий.

Например, местом где можно было осуществить такой проект, мог быть Гипогей на острове Мальта. Его частота синхронизации находится в диапазоне 98-110 Гц, что идеально подходит для создания подобных существ.

Рис.68 Гипогей на Мальте, используемые в генных звуковых технологиях.



*Гипогей Хал-Сафлиени (Мальта)
Открыт в 1902 г. при прокладке канализации*

98-110 Гц

Звуковые свойства гипогейя на Мальте изучаются американским неправительственным фондом OTSF, возглавляемого Линдой Энейкс. Что, в общем то и не удивительно, так как сам Эней и его потомки имеют непосредственное отношение к созданию Рима (вспомните про Палладий).

Рис.69 Исследование звуковых свойств гипогея на Мальте частным фондом OTSF(США)

Гипогей Хала Сафлини, г.Паола, Мальта



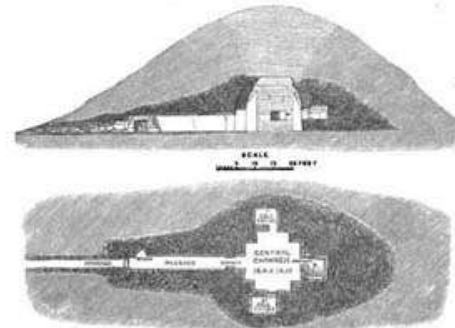
Древние люди Средиземноморского острова Мальты, возможно, использовали звук, чтобы войти изменённое состояние сознания, согласно «Фонду по исследованию древних храмов» (OTSF), некоммерческой организации основанной во Флориде, целью которой является исследование древних памятников Мальты.

«Археологи датируют Гипопей приблизительно 3600 до н.э, он действовал приблизительно 2400 до н.э, когда все мегалитические храмы Мальты перестали использоваться», — объяснила Линда Энеикс, президент OTSF.

Древние ДНК-технологии использовались повсеместно, в дольменах, гипогеях, толосах, тумулусах, нурагах и др. каменных строениях. Эти сооружения имеют четкую линию эволюции, в результате которой возникли храмы, соборы, мечети.

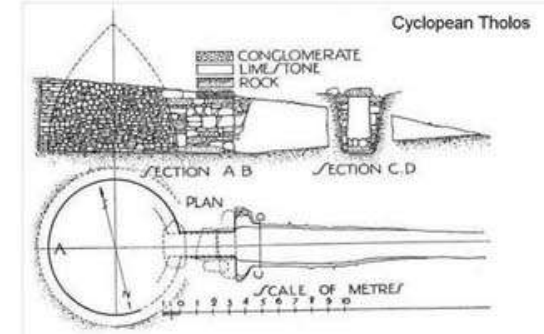
Практически римляне, уничтожив этрусские тумулусы, нураги нурийцев и греческие толосы создали современные крестообразные нефовые храмы. Современные религиозные строения являются прямыми потомками древних ДНК-технологий, использующими мощи(ДНК-материалы) в своих таинствах.

Рис.70 Единая звуковая технология гипогеев, толосов, тумулусов, храмов, соборов



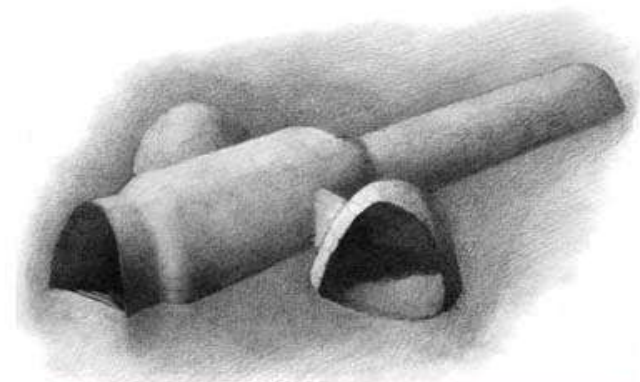
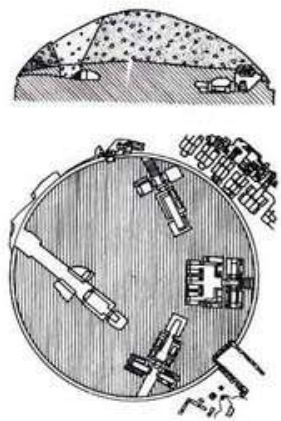
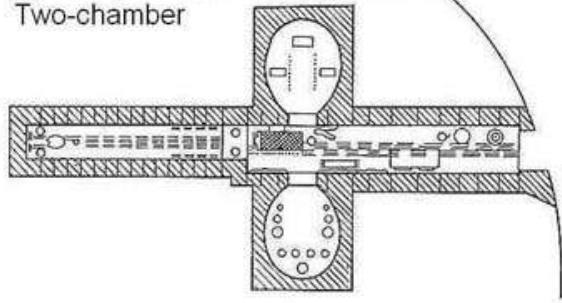
87. Plan and Section of Mausoleum. From Mr. Varren's work. 246

Архитект. Дрвинг. Труды академических художников в 1872 году.

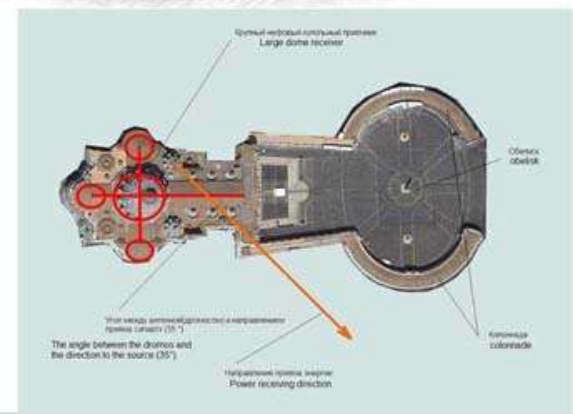
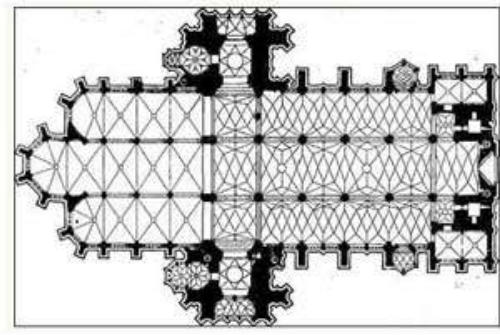
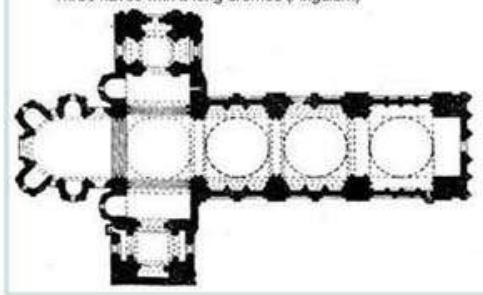


Cyclopean Tholos

Двухкамерные с длинным дромосом
Two-chamber



Трёхнефный с длинным дромосом (Англем)
Three naves with a long dromos (Anglem)



§11 Уничтожение древних Родов Ассирии римскими захватчиками.

Первыми, кого уничтожил Рим, были Этруски, которые по своей толерантности пустили этих хоббитов жить к себе домой. Римляне полностью уничтожили этрусков и закопали отходами железной руды все их тумулусы. В европейской викапедии лгут, рассказывая, что этруски ассимилировали в Рим. Этрусков было больше(12 городов), но они не были готовы к войне, так как давно ни с кем не воевали. Европейская ложь явно просвечивается во фразе западных историков: "Этрусское не читается".

Но, если вы пишете , что они ассимилировали, то почему же не читается???

Значит этрусков убили так быстро, что даже язык их освоить не успели.

А язык то этот был русским, так как любой этрусский текст легко читается даже на современном русском языке.

Рис.71 Этрусские тумулусы засыпанные отходами железных руд.



1940-е годы в Популонии (Италия)

Этрусские тумулусы откопали случайно в 1943 году, когда Муссолини начал повторную переработку отходов железной руды, оставшейся от Рима. В этих отходах оставалось ещё железо, которого не хватало Рейху в конце 2-й мировой войны.

Под римскими копиями и были найдены этрусские тумулусы, то есть римляне их специально засыпали.


Рис.72 Макет тумулуса засыпанного римлянами.



Этрусский тумулус

Этрусские мужчины были бородатыми, а женщины красивые. Говорили они на русском языке, и являются представителями гаплогруппы R1a.

Рис.73 Этруски уничтоженные Римом.



На острове Сардиния жили бородатые нурийцы.

Они строили нураги.

Нураг, мегалитическое сооружение с подземной камерой.

Римские историки говорят, что на Сардинии жили злые бородатые люди, которые они уничтожили.

Риму было известно только два нурийских слова:

Нора - входное отверстие ведущие внутрь нурага.

Лаз - треугольный проход в подземную камеру.

Судя по этим словам, на Сардинии тоже жили русские люди, которых римляне уничтожили.

Рис.74 Нураги на острове Сардиния



Нураги на острове Сардиния, построены Нуридцами.



Также римляне полностью уничтожили Карфаген, в известных Пунических войнах.

§12 Латинский язык -язык западного полушария.

Если посмотреть на карту распространения латинского языка или более правильно римского (романского) языка, то видно, что это язык западного полушария.

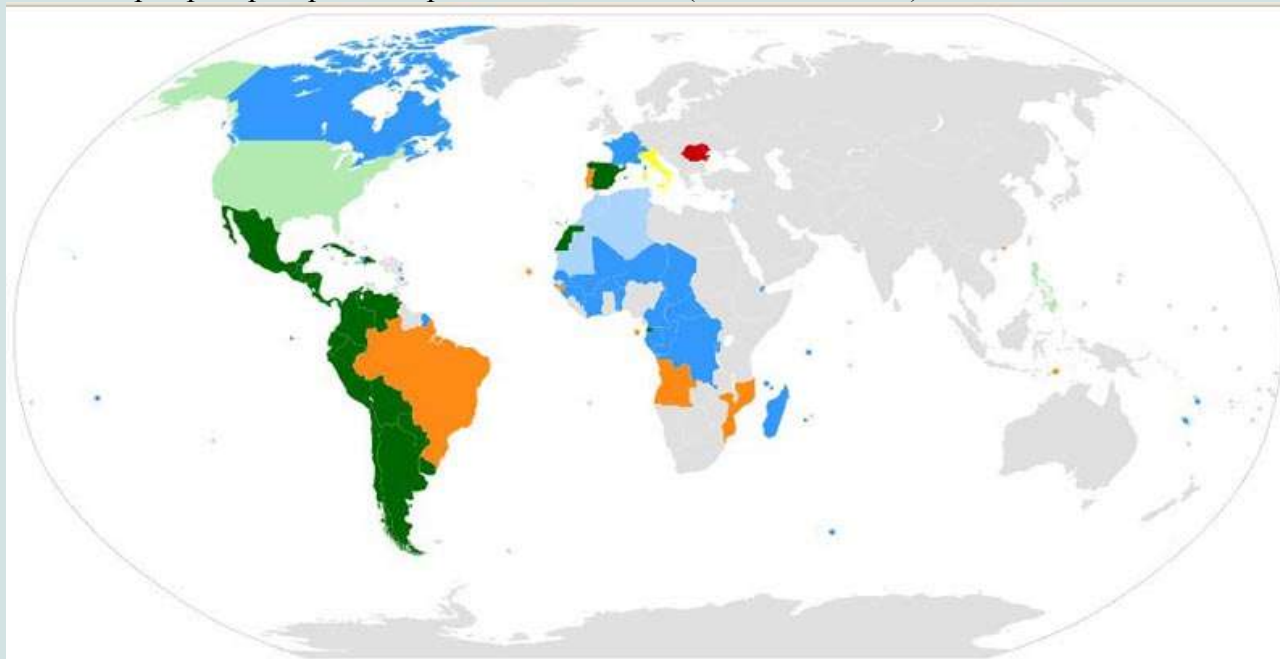
Центр этой языковой группы находится в Атлантическом океане, возможно, это и был язык Атлантиды.

Утверждать, что латинский язык возник и стал развиваться с Дуная или Аппенинского полуострова, противоречить здравому смыслу. Скорее всего, он начал развиваться с Атлантиды или Латинской Америки.

И возможно в 3 тыс. до н.э. вместе с арбинами он попал на территорию Испании и Франции.

В Италию, или к этрускам, он попал в 753 году до н.э., вместе с приплывшим легионом(сборищем) латинов.

Рис.75 Карта распространения романских языков (латинский язык)



Карта распространения Романских языков (Латинский язык)

1532 г. Франциско Писсаро с 200 человек, пришёл и захватил Империю Инков, казнил Великого Инки Атауальпу в 1533 г.

Сегодня 100 % Южной и Центральной Америки, и часть Северной Америке говорит на латинском языке.

Это нельзя объяснить миграцией европейцев в Латинскую Америку.

Миграция в 16-17-18 веках составляла сотни человек в год.

В 19 веке не более тысячи человек в год.

Основная миграция европейцев и африканцев была в Северную Америку.

При этом, в Северной Америке местных жителей уничтожали или сгоняли в резервации, где они живут до сих пор.

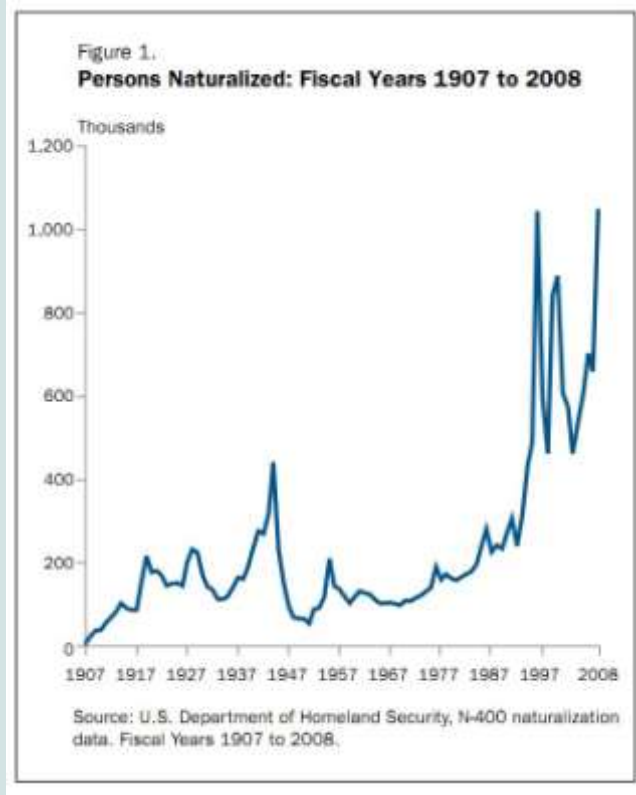
А, англоязычные и латиноязычные оккупанты заселяли освободившиеся земли.

В 19 веке, в Северную Америку прибыло не более 175 тыс. эмигрантов.

В 20 веке, в среднем, поток эмигрантов с Северную Америку составлял около 100 тыс. в год.

И как вы видите на графике ниже, в 1907 г. он практически равнялся нулю, около 1000 человек в год.

Рис.75-1 Миграция в США с 1907-2008 гг. (Официальные данные)



В Южную Америку поток был в сотни раз меньше, кроме того там никого не убивал и не сгоняли.

Каким образом, тогда, в 19 веке, весь континент вдруг заговорил на латинском(римском) языке???

Что, в Латинскую Америку приехало 150 испанцев, и через сто лет весь континент заговорил на испанском языке.

Великие цивилизации инков, ацтеков, мая позабыли свой язык и заговорили на языке захватчиков???

Нет, латинский язык и он же римский, коренной язык Латинской Америки, она так и называется Латинская.

§13 Русский язык -язык восточного полушария.

Второй язык на Земле, в восточном полушарии, это Русский язык.

5 тыс лет назад на нём говорила вся Европа, заселенная гаплогруппой R1a.

Русский язык и является родовым языком гаплогруппы R1a ариев.

Когда арбины вторглись в Европу из Африки, в 3 тыс. до н.э. они вытеснили гаплогруппу R1a на среднерусскую возвышенность.

С юга, в тоже время, через Кавказ, вторглась гаплогруппа J1, которая тоже отгеснила русских на север.

Таким образом, в это время, были принесены в Европу испанский и французский языки(романские, латинский) и семитские языки.

4500 лет назад, ядро русской группы располагалось в районе Новгорода, Пскова и Литвы.

Это подтверждается современным анализом гаплогруппы R1a, которая не изменилась с тех пор.

Здесь кроме русских никто не жил последние 4500 лет, это полностью подтверждается археологическими раскопками и ДНК-генеологией

И люди, которые здесь живут сейчас, говорят на русском языке и называют себя русским народом, насколько помнит их память.

Отсюда простой вывод, здесь все 4500 лет жили русские, и они так себя и называли, и говорят до сих пор на русском языке.

Название Славяне, славящие Янь , то есть Жизнь, появилась гораздо позже.

Когда в Европе появились римляне, в 753 г. до н.э., они слово "славяне" стали употреблять как "рабы".

Так как римляне приплыли к нам с Латинской Америки, чтобы поработить народы Азии.

Европа, с латинского языка, означает Восточная Часть (Euro-восточный, Ra-часть)

То есть Европой назвали часть Азии захваченной римлянами.

Восточной частью чего может быть Европа???

Только восточной частью Западного мира, то есть Латинской Америки.

В этом название части света нет ничего тайного, это часть Азии, которая была захвачена американцами.

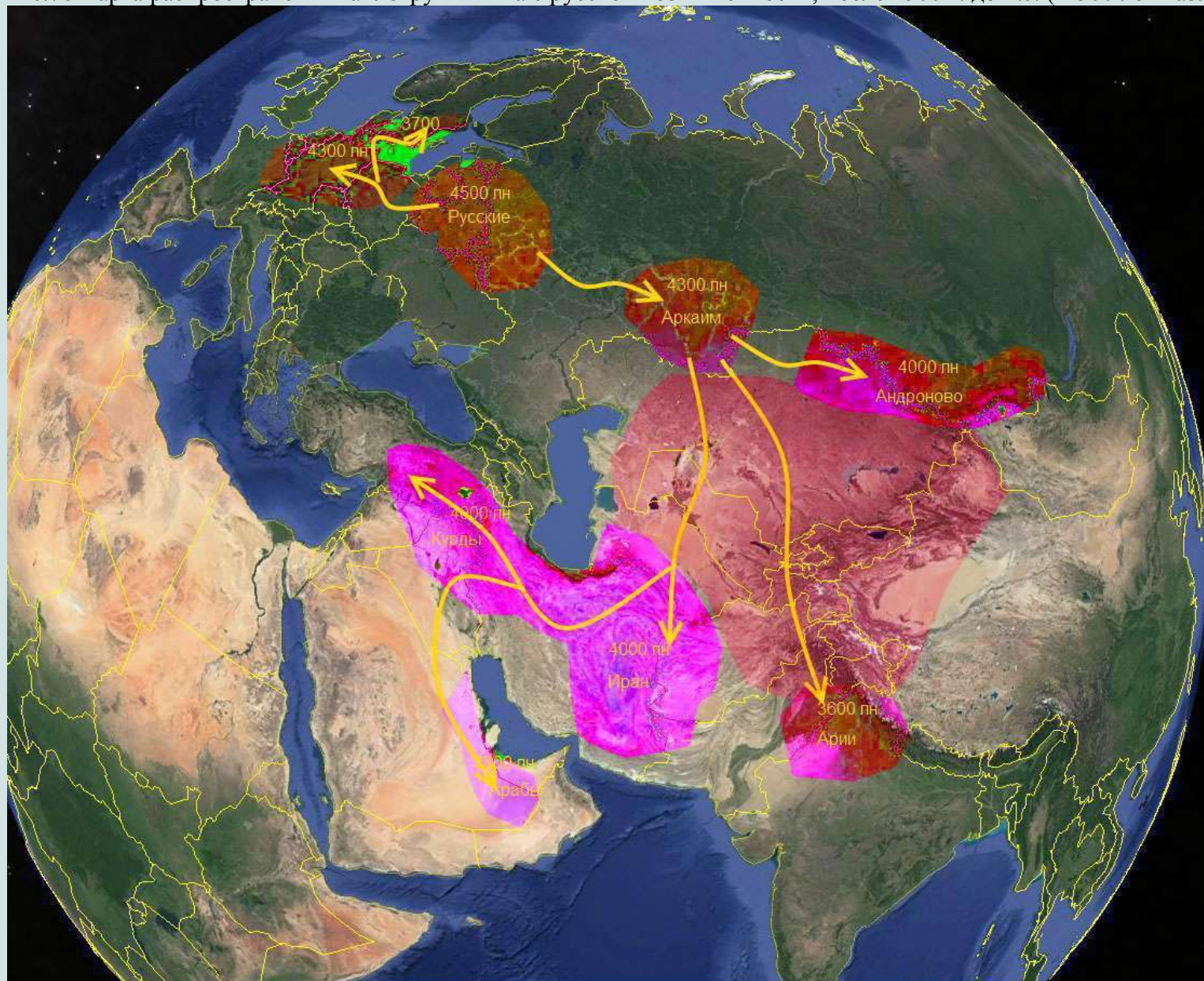
§14 Вторичная миграция русских (R1a) после 2500 г. до н.э. Возврат части родов на прародину.

По данным современной ДНК-генеологии, гаплогруппа R1a стала бурно развиваться на среднерусской возвышенности.

Часть представителей этой гаплогруппы вернулись на древнюю допотопную родину: Аркаим, Средняя Азия, Северный Китай, Индию, Иран, Афганистан, Курдистан.

Примерно от 3 до 2 тыс. лет назад из русского языка были созданы иранские языки и санскрит.

Рис.76 Карта распространения гаплогруппы R1a с русской возвышенности, после 2500 г. до н.э. (-4500 лет назад)



*Распространение Русского рода гаплогруппы R1a
(по проф. Клёсову А.В.)*

Сегодня нам лингвисты врут, что слово "собака" пришло нам от иранского языка.

Мы с иранцами один народ, говорящий на одном языке, и имеющими одну гаплогруппу R1a(арийскую)

Как мы видим на рисунке выше, и германцы и вся восточная Европа и этруски, были одним русским народом.

Само слово "Русь" обозначает территорию, на которой живут люди, которыми можно управлять(руководить), объединяя их в большую жизнь.

Слово "русский" синоним слову "человек".

Рис.77 Выдержка из работы профессора Клесова А.В. о движении славян после 2500 г. до н.э.

Как будет показано в этой статье, члены рода R1a1 на Балканах, которые жили там 12 тысяч лет назад, через двести с лишним поколений вышли на восточно-европейскую равнину, где 4500 лет назад появился предок современных русских и украинцев рода R1a1. Еще через пятьсот лет, 4000 лет назад, они вышли на южный Урал, еще через четыреста лет отправились в Индию, где сейчас живут примерно 100 миллионов их потомков, членов того же рода R1a1. Рода ариев. Потомков праславян или их ближайших родственников. Никакой «ассимиляции» гаплогруппы R1a1 не было и нет, да и гаплотипы почти те же, легко выявляются. Другая волна представителей рода R1a1 отправилась на юг и достигла Аравийского полуострова, Оманского залива, и сейчас тамошние арабы, получив результаты тестирования ДНК, с изумлением смотрят на сертификат тестирования с гаплотипом и гаплогруппой R1a1. Арийской, праславянской, «индоевропейской» - можно назвать как угодно, но

402

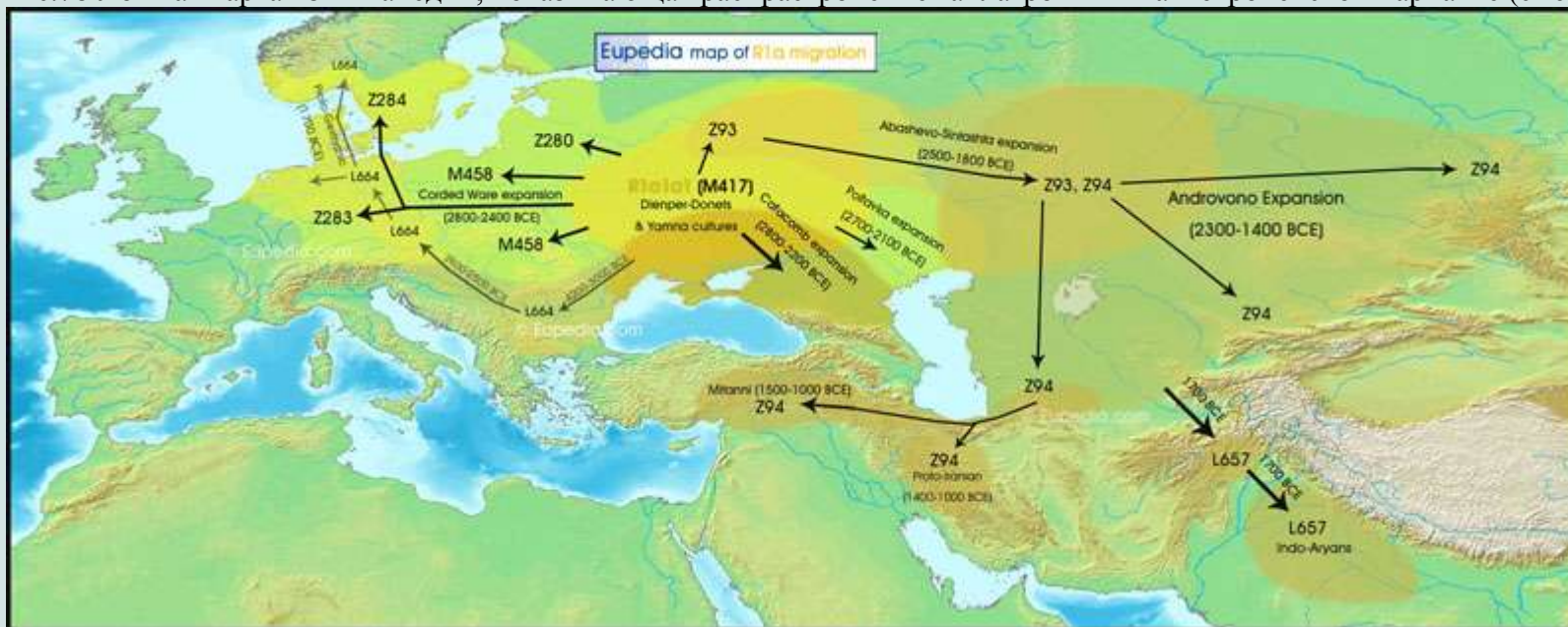
суть та же. И эти сертификаты определяют границы ареала походов древних ариев. Приведенные ниже расчеты показывают, что времена этих походов в Аравию – 4 тысячи лет назад.

Итак, говоря «славяне», мы в данном исследовании будем иметь в виду восточных славян, рода R1a1, в терминах ДНК-генеалогии. Это – род ариев, потому что под этим названием они вошли в индийские веды.

*Клесов А.В. Откуда появились славяне и «индоевропейцы» и где их прародина?
Ответ дает ДНК-генеалогия // Вестник Рос. академии ДНК-генеалогии, Т3, 2008*

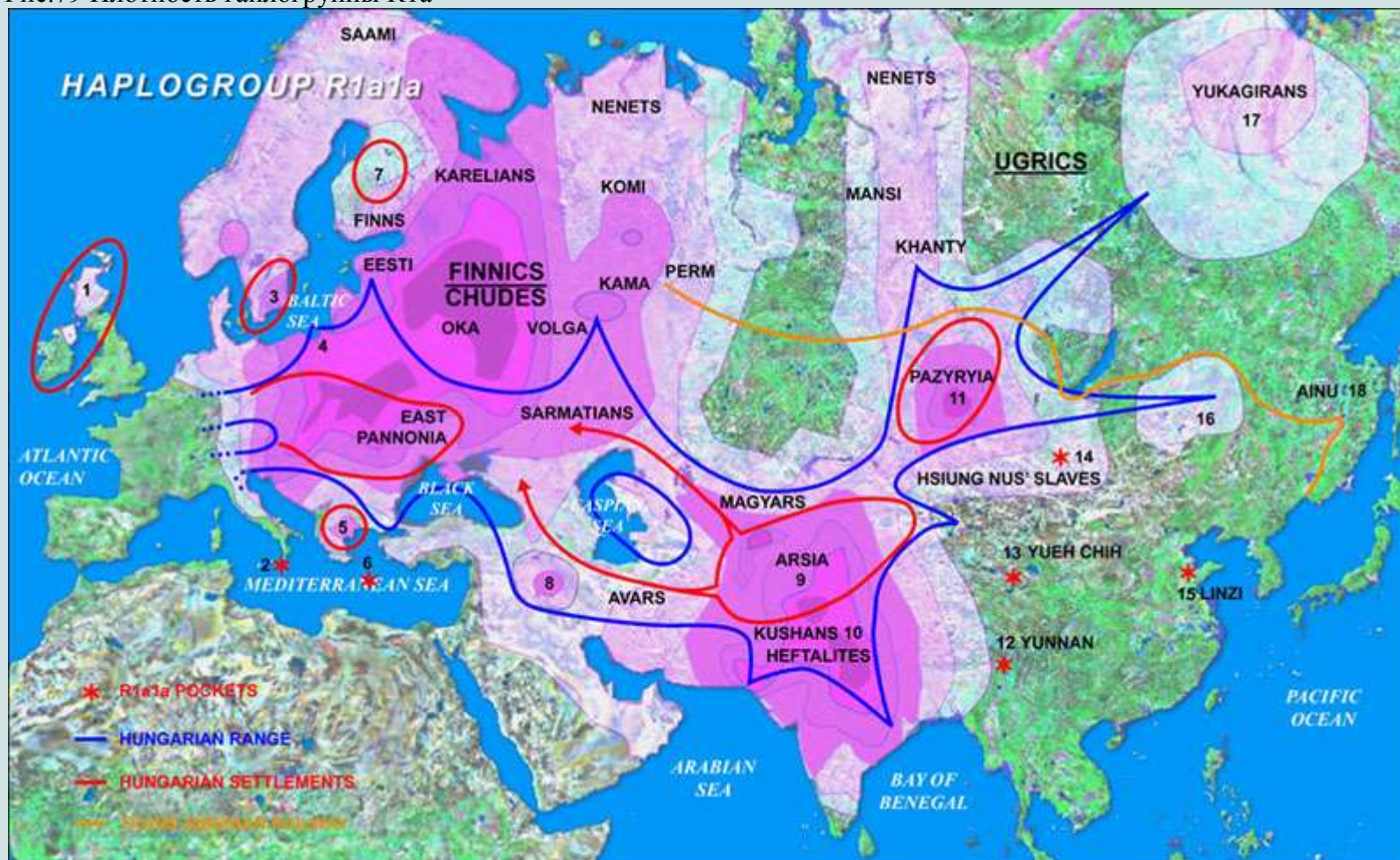
молодёжи,
 ментально (меньшими изменениями) управляет видом нашей истории.
 Смотрите, как они добавляют "ложку дегтя" в физическую науку ДНК-генеологию.
 В Викапедии, они сместили центр русской гаплогруппы R1a с Новгорода и Литвы, на Украину, то есть на границу групп R1a(арии) и J1(семиты) и J2(среднезем.).
 Украина всегда была Окраина нашего народа, которая смешалась во время прорыва через Кавказ, Майкопской культуры в 3 тыс. до н.э.
 А также проникновения среднеземноморской группы J2 с Малой Азией через Балканы, и на Кавказ.
 Название "Киевская Русь" это выдумка западных историков, Киев никогда не был центром русского народа, гаплогруппы не смешиваются так быстро, как им бы хотелось.

Рис.78 Ложная карта из Викапедии, показывающая распространение гаплогруппы R1a в европейском варианте (смещение центра на Украину)



Реальное положение гаплогрупп по современным измерениям, вы можете найти во многих научных работах.
 Как вы видите, центром группы не как не может быть Киев, он окраина гаплогруппы Ариев, смешанная с семитами (J1)
 На рисунке ниже, гаплогруппы R1a и R1b так и не смешались за последние 5000 лет
 В Европе проходит четкая граница гаплогрупп R1a и R1b.

Рис.79 Плотность гаплогруппы R1a



На всей территории заселенной сейчас группой R1a языковой основой был русский язык.

Это однозначно подтверждается ДНК-генеологией.

И попытки записать эту науку в "лженауку", российским лингвистами, например,

Клейн Львом Самуиловичем(основателем Европейского университета в Санкт-Петербурге), вполне объяснимы.

Нам продолжают писать историю: римляне, псевдо Романовы(Гольштейны), советские-масонские семмиты(привезенные из Европы в 1917 г.), представители не нашего народа и не нашей культуры.

Нам очень повезло, что основатель науки ДНК-генеологии, профессор Анатолий Клесов, сумел отстоять правду.

Рис.80 Профессор Клесов А. про общий язык гаплогруппы R1a

На самом же деле это наши предки-арии принесли язык в Иран, и через тысячелетия, уже в наше время, его стали считать иранским. А поскольку есть большая школа иранских языков, то арийские стали принимать за иранские, перепутав причину со следствием.

Иранские языки относятся к индоевропейским, и датировка их следующая – древние – с начала II тысячелетия до н.э. по 4-3 вв до н.э., средний – с 4-3 вв до н.э. по 8-9 вв н.э., и новый – с 8-9 вв н.э. до настоящего времени. То есть древнейшие иранские языки датируются уже ПОСЛЕ ухода ариев в Индию, и более чем через 1000 лет ПОСЛЕ жизни праславянского предка (4500 лет назад). То есть на иранском языке он, наш предок, говорить никак не мог. На арийском говорил, арийский язык его потомки тысячу-полторы лет спустя и принесли в Иран. А западно-иранская группа языков появилась вообще примерно в 500 г. до н.э.

Так арии и праславяне стали безликими «индоевропейцами», а арийские, древнеславянские языки стали «индоиранскими». И пошли совершенно фантастичные пассажи, принятые в научной литературе, что «на Днепре жили ираноязычные племена», что «жители Аркаима говорили на иранских языках».

На арийских языках они говорили. Они же древнеславянские языки.

Согласно индийским ведам, именно арии пришли в Индию с севера, и это их гимны и сказания легли в основу индийских вед. И, продолжая дальше, это русский язык (и родственные ему балтийские языки, например, литовский) ближе всех к санскриту, а русский и балтийский языки – это уже Европа.

426

Стало быть, балто-славянские языки и есть основа «индоевропейских языков»
То есть, они же и арийские языки, если называть вещи своими именами.

*Клесов А.В. Откуда появились славяне и «индоевропейцы» и где их прародина?
Ответ дает ДНК-генеалогия // Вестник Рос. академии ДНК-генеологии, Т3, 2008*

В Северной Индии сегодня живут 100 миллионов наших родственников, говорящих на родственном нам языке,

обладающие нашей культурой.

Ещё миллионы наших "миролюбивых" родичей живут в Средней Азии, Иране, Курдистане, Афганистане и др. областях.

Рис.81 Фото девушки, коренной жительницы Северной Индии (из работы Клесова А.В.)



Северная Индия

Рис.82 Фото мужчины, коренного жителя Северной Индии.



Северная Индия

§15 Захват части Азии безбородыми римлянами(латинами) и создание Европы как части света.

Карты всегда рисуют от себя.

То есть, если я живу на севере, то север должен быть внизу карты, чтобы взяв её в руки можно было правильно видеть местность перед тобой. Справа тогда будет запад, слева восток, а впереди юг.

Так всегда рисовались наши древние карты, севером к себе.

Но, потом нас захватили те, кто пришёл с юга, и в какой то момент, карты (голландские), стали рисовать от юга.

Это очень неудобные карты для северных людей, особенно для военных.

Я сам был профессиональным военным.

В штабе рисуешь на карте план действий, выходишь на местность и переворачиваешь карту "верх ногами".

При этом все названия становятся перевернутыми, и всегда думаешь: "Какой Муд... сделал такие карты???"

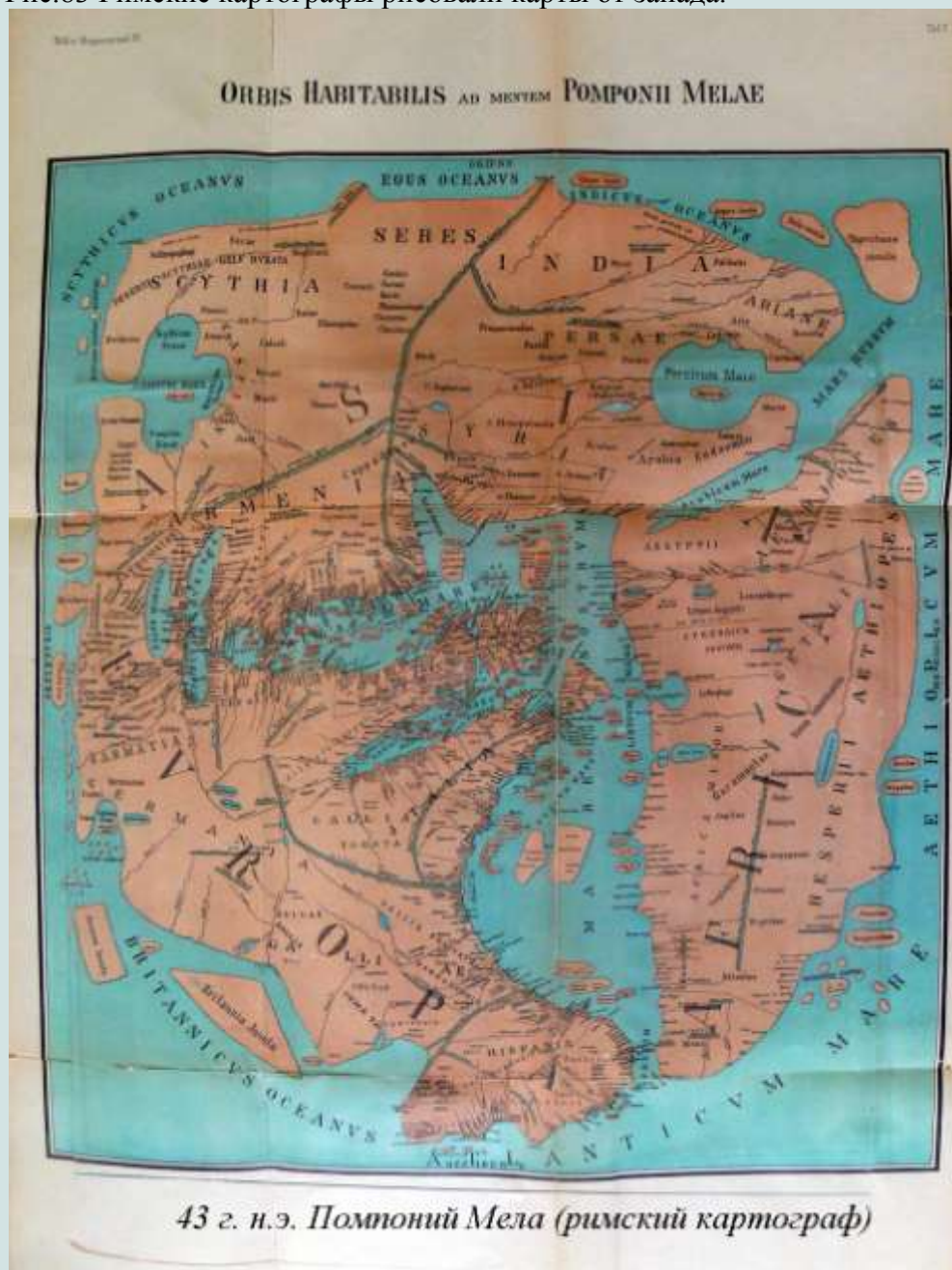
Враг наш сделал, который пришел на нашу землю с юга.

Римляне, всегда рисовали свои карты от Запада.

Вот как выглядела карта Помпия Мела в начале новой эры.

Потом, в голландских изданиях, её повернут югом вниз, те, кто сменит римлян.

Рис.83 Римские картографы рисовали карты от запада.



43 г. н.э. Помпоний Мела (римский картограф)

В 753 г. до н.э. римляне(латины) высадились на территории Этрусии.

Образовав Рим, и начав захватывать Европу с уничтожения этрусков.

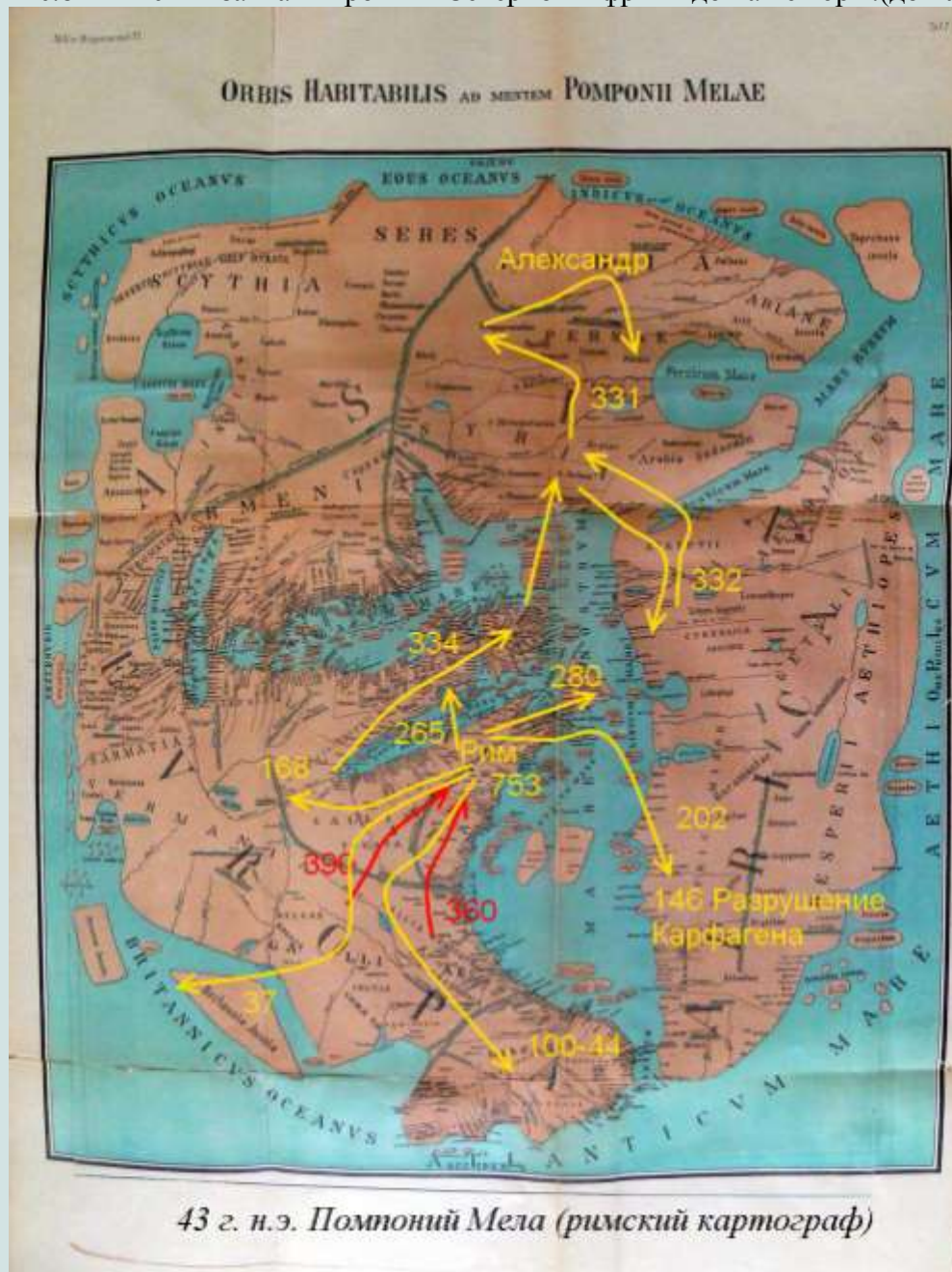
Далее они уничтожили нурийцев и Карфаген.

Причем этрусков, нурийцев и карфагенян римляне уничтожили полностью, закопав их святилища отходами железных руд или засыпав солью.

То есть они заметали следы своих деяний.

В 390 и 360 г. до н.э. галлы пытались уничтожить Рим, но у них это не получилось.

Рис.84 Римский захват Европы и Северной Африки до нашей эры.(до нашей эры)



43 г. н.э. Помпоний Мела (римский картограф)

В 334 г. до н.э. начался поход Александра Македонского на восток.
Александр Македонский был безбородым, и прожил чуть более 30 лет.
Он был очень быстр, ему даже предлагали участвовать в Олимпийских играх бегуном.
На что он ответил: "Соглашусь, если побегут цари!"

Безбородость, быстрота, короткая жизнь, говорят о том, что Александр был генно-модифицированным человеком, как и римляне.
Тайна его рождения связана с его матерью, дочкой эпирского царя, который напрямую был связан с Римом и его тайнами.
Он обладал сверхреакцией, умел очень быстро мыслить и действовать, он был сверхчеловеком, но короткоживущим,
так как за все нужно платить.

Рис.85 Александер Македонский (21 июня 356 г.до н.э. - 10 июня 323 г. до н.э.)



Александр Македонский (20.07.356 - 10.06.323 г. до н.э., 33 года)

Все свои сражения Александр Македонский выиграл благодаря своим друзьям(гейтарам).

Гейтары, это безбородые всадники, имевшие равные права с царем (Александром).

Считается, что вначале у Александра было 500 гейтаров, и в последствии их число доходило до 2000.

Все они были безбородыми и в отличии от римлян, египтян и инков умели управлять лошадьми, что говорит о их особом генно-модифицированном статусе.

Рис.86 Македонская монета с изображением гетайров.



*Гетайры на македонской монете 2 век до н.э.
Друзья Александра Македонского*

Филипп II не признавал Александра своим сыном.

Да и официально объявлялось, что Александр сын бога Амона, а Филипп его приемный отец.

Даже ходила легенда, что Филипп подглядывал за царицей и богом Амоном, за что тот выколол ему глаз.

Как мы видим, Филипп II был бородатым мужчиной, бриться в то время каждый день было не чем, если только тупым мечем.

Рис.87 Филипп 2, царь Македонии (359-336 г. до н.э.)



Став царем, Александр сразу вторгся в Персию.

В первой же битве, он повел себя безрассудно, по мнению опытного военачальника гоплитов Пармениона.

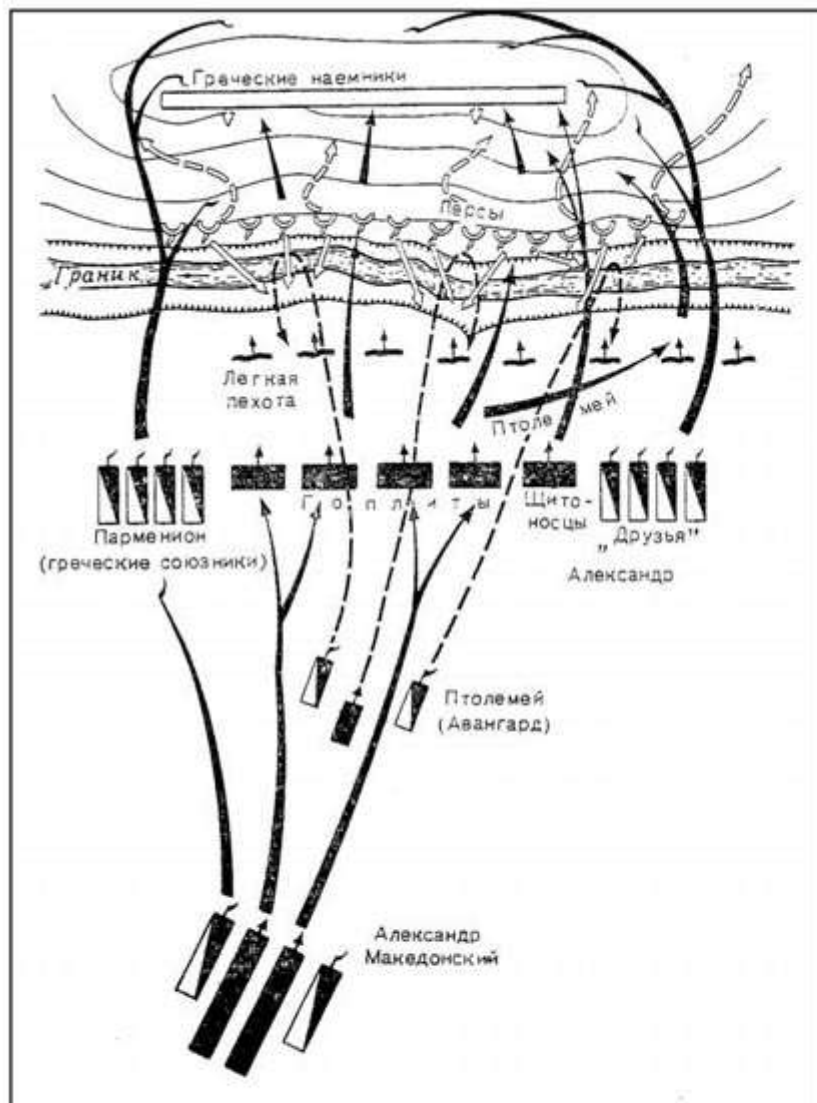
В сражении при р. Гарника, персы заняли крутой берег реки, укрепившись на нём.

Кроме того у них был численный перевес и опытные наемники.

Александр сходу переплывает реку, которую защищают с противоположного берега тысячи персидских лучников.

Его гейтары поднимаются на крутой берег и полностью разгоняют левый фланг персов, обратив оставшихся в бегство.

Рис.88 Битва Александра Македонского при Гарнике (334 г. до н.э.)



334 г. до н.э. Битва при Гарнике.

Армия Александра: 32 000 чел. (2000 гетайров)

Армия Персов: 40000-100000 чел. (20 000 всадников)

Потери Александра 120 человек (35 гетайров)

Потери персов: 12 000 человек, 20 000 пленных.

Рис. 11. Схема битвы при Гранике [21, с. 120]

Новгородов Н.С. Сибирский поход Александра Македонского. // Томск, 2007

Это же сценарий повторился в сражении при Иссе.

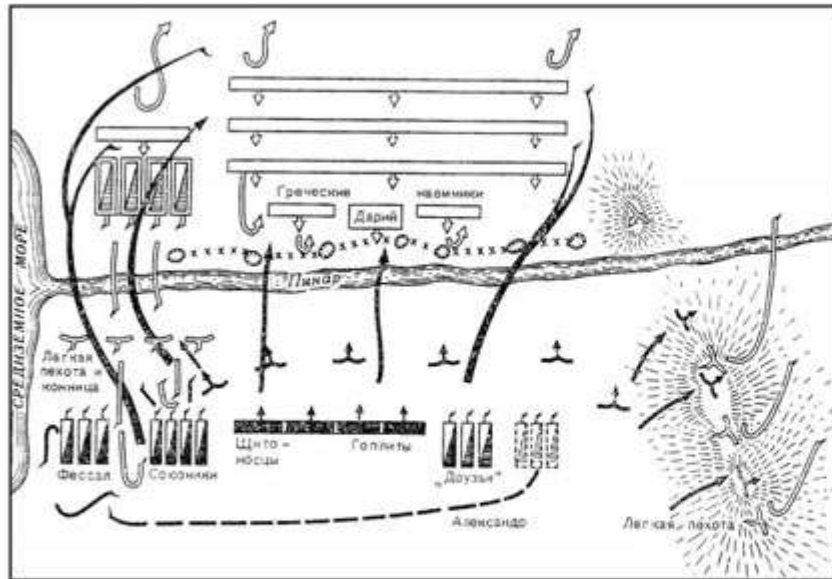


Рис. 12. Схема битвы при Иссе [21, с. 141].

333 г. до н.э. Битва при Иссе

Александр 30 000 человек

Персы: более 100 000 человек.

Потери:

Александр: 32 пехотинца и 150 всадников.

Дарий: 100000 пехотинцев, 10000 всадников.

Новгородов Н.С. Сибирский поход Александра Македонского. // Томск, 2007

В 331 г. до н.э. Дарий собрал огромную армию персов, скифов, ариев, брахманов и др. У него были сотни боевых колесниц, десятки боевых слонов.

Когда греческий полководец Парменион увидел эту армию, он сказал Александру: " Мы не сможем победить, давайте нападём на них ночью". На что Александр предложил ему пойти лечь спать.

Рис.90 Битва Александра Македонского при Гавгамеллах в 331 г. до н.э.

47

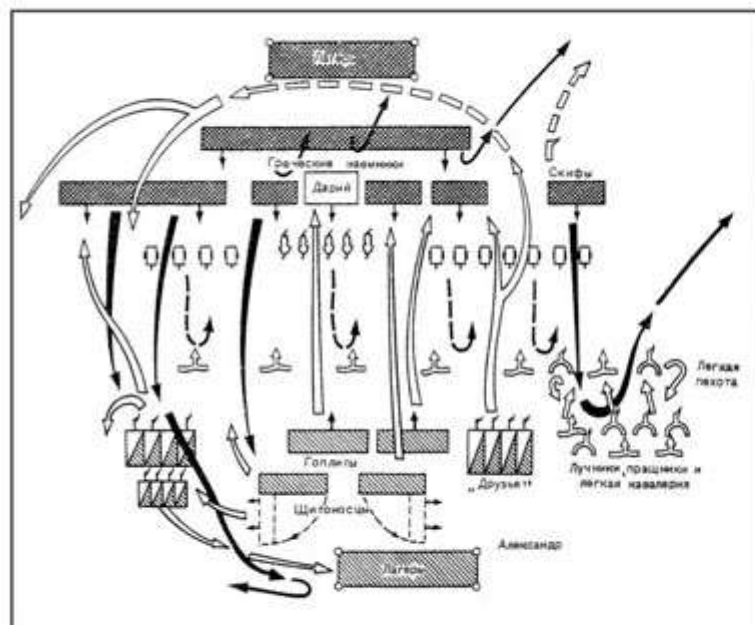


Рис. 14. Схема битвы при Гавгамеллах [21, с. 180].

1 октября 331 г. до н.э. битва при Гавгамеллах

Александр: 30-40 тыс. человек

Персы: 200 тыс. человек.

Потери:

Александр: 100-500 человек

Дарий: до 90 тыс. убитыми.

Сражение началось с утра.

Персидская армия пошла в наступление и полностью разгромила левый фланг Александра и его центр.

Гоплиты и фаланги были полностью окружены и представляли из себя островки, в море персидских воинов.

Александр, со своими "безбородыми друзьями", как всегда с правого фланга, разбивает колесницы, разгоняет слонов, разбивает скифскую конницу.

Поворачивает на центральную фалангу из греческих наемников, разбивает ее.

Прорывается через легион "безсмертных" охранников Дария, заставляя его бежать с поля боя.

Разворачивается и идет на спасения греков, которые полностью окружены персами.

Разбивает их, уничтожив более 90 000 воинов.

Сам Александр потерял в этом бою от 100 до 500 "друзей", это была самая большая потеря Александра за всё время завоевания Азии.

События, происходившие в этой битве, хорошо описаны многими античными писателями и историками, некоторые из которых были её участниками.

Происходившее, противоречит законам логики и принципам ведения войны.

Создается впечатление, что Александр со своими "друзьями" воевал на танке или боевом вертолете.

Но, ведь нет описания танков и вертолетов?

Следовательно "друзья" Александра и сам он, были сверхчеловеками или Богами.

Или скромнее, модифицированными людьми, с очень быстрой реакцией, выносливостью и необыкновенной силой (Богатырями).

В истории известны описание таких воинов.

Это скандинавские Берсеки, которые изображались как медведи, и возможно были смесью человека и медведя.


Рис.91 Берсеки быстрые неистовые войны у скандинавов.



Берсек

Берсеков могли создавать по звуковой ДНК-технологии в мегалитических комплексах типа Ньюгрейндж (Ирландия)

Рис.92 Мегалитическое строение в Ирландии на частоту 100 Гц. (2500 г. до н.э.)



Ньюгрейндж , 98-100 Гц

Аналогичное описание чудо воинов - Богатырей, можно наблюдать в русских сказаниях.

Богатырь - "Бога ты река(энергия)", то есть поток энергии PE, энергии Земли.

Одного из богатырей так и звали Михаил Поток.

Эти сверхлюди могли выходить против целой армии.

И судя по множеству сказаний, про Богатырей, это были реальные персонажи нашей истории.

Поэтому не удивлюсь, если у Александра было 500 Богатырей, то весь мир лежал у его ног.

Рис.93 Русские богатыри невиданной силы.



§16 Связь Латинской Америки и Римом.

Латинская Америка, была ко времени образования Рима величайшей империей, объединившей всю Южную и Центральную Америку.

В 1 тыс. до н.э. они начали совершать экспансию на Восток(Ориент, по латински).

Историю Латинской Америки скрывают до 12 века н.э., когда империя, в отсутствии реальных врагов, полностью деградировала и распалась на инков, ацтеков, мая и др. культуры.

Но, следы её связи с Римом остались.

На рисунке ниже, показаны мозаичные полы в Эрмитаже, под часами "Павлин"

Эту мозаику сделали русские мастера, посланные царем в Италию.

Причем, как пишет профессор Сапунов В.Б., известно, что они сделали копию мозаики с пола в римских термах.

Интерес вызывают овощи и фрукты выложенные мозаикой, которые как считалось , были привезены в Европу Колумбом гораздо позже.

Профессор Сапунов В.Б. с коллегами решили найти те термы и посмотреть на оригинальную мозаику.

Они подтвердили, что и в оригинальных мозаиках, в Помпеи, датируемых до нашей эры, изображены овощи и фрукты южноамериканского происхождения.

Отсюда есть только два вывода:

1. Американцы приплывали в Рим.
2. Римляне сами приплыли из Америки в 753 г. до э.

Мне нравится второй вариант, так как никто не знает, откуда взялись римляне в Европе, у них нет исторических корней.

Они приплыли от Инков или Мая , которые уже "чахли" от отсутствия войны, так как всё вокруг уже завоевали.

Римляне ввели богиню Мая в сном греческих богов, назвав её именем в последствии пятый месяц своего календаря.

Я думаю, что эта богиня напрямую связанна с латинской культурой Мая.

Рис.94 Мозайка в Эрмитаже, скопированная в древних римских термах.



Рис.95 Изображение американских фруктов на мозаике из римских терм.



Рис.96 Изображение американских фруктов на мозаике из римских терм.



Второй, бесспорный факт, связывающий римлян с Южной и Центральной Америкой, это мощные дороги. В Азии и Европе дороги между городами никто и никогда не мостил., да и лошадь по мощеной дороге плохо скачет.

В истории Земли, только безбородые американцы(инки, ацтеки, мая) и безбородые римляне строили мощные дороги. И те и другие не умели ездить верхом на лошадях, лошади их боялись.

Инки построили сеть дорог, причем идущих через весь континент!
Подобное в Азии смогли сделать только в 20 веке, а в Африке до сих пор не смогли.

Рис.97 Дороги Инков.

Дороги Инков идут через весь континент обширной сетью.



Римские дороги как две капли воды похожи на дороги инков, они сделаны по одной технологии.

Рис.98 Дороги Рима.



Римские дороги

На рисунки ниже показана технология изготовления римских дорог.


По этой технологии дороги строятся и сегодня.

То есть, вначале вынимают грунт на глубину 1-2 метра, насыпают крупный камень, потом слой щебня, потом слой песка.

На песок укладывают обработанные камни, полигональной(инковской) кладкой.

Роят арыки, устанавливают бордюрный камень, ставят верстовой столб, делают водоотводы.

Рис.99 Технология изготовления дорог в Риме была очень развита.



Римские дороги

Каким образом, римляне, взявшиеся из ниоткуда, сразу стали строить дороги по современной технологии???

При этом никто вокруг, ничего подобного никогда не делал.

Такое делали только в империи Инков.

Чтобы разработать такую технологию, нужна тысячелетняя история строительства дорог.

Мало того, что это 100% подтверждает происхождение римлян от инков, это ещё подтверждает, что историю Южной Америки от нас скрывают до сих пор.

§17 Замена северных религий южнопривнесенными.

К моменту прихода римлян в Европе была своя многотысячелетняя культура и религия.

Существовала развитая сеть храмов, капищ и других культовых сооружений.

Северные религии Греков, Славян, Скандинавов, Друидов были , в общем смысле, едины.

Во главе стоял громовержец Зевс, Юпитер, Перун, Один

У Богов была своя семья и своя история предков.

В северных религиях считалось, что человек произошел от Богов и их детей.


Рис.100 Бородатые греческие Боги до нашей эры.



Все греческие герои и цари вели свои родословные от Богов.

Русские люди говорили : "Мы дети Перуна и внуки Сварога".

Рис.101 Бородатые славянские Боги.



Славянские Боги

Аналогичные культы были и скандинавских народов.

Рис.102 Бородатые скандинавские Боги.



Вначале римляне использовали северные религии, так как часть народов, альбинцев, сабинов, италиков, галлов, и др. которых они покорили и заставили служить себе, имели эту религию.

Сразу менять религию им было не под силу, да и такой задачи они не ставили.

К 330 г.н.э. когда гибель Рима уже была предрешена, так как арии, к этому времени, организовали движение конной Орды от границ с Северным Китаем (гуннов),

Константин запрещает северную религию, приказывает уничтожить языческие храмы, и вводит южнопривнесенную религию в Европе. Он надеялся получить ещё большую поддержку семитской гаплогруппы J1, которая и разработала эту религию, против возрастающего сопротивления германцев и славян.

Сам он убегает из Рима, прихватив все римские реликвии (Паладий, щит Марса, и др.), поближе к проливу в Малую Азию, где строит Константинополь (удобный город для бегства к семитам).

Надо отметить роль евреев в европейских делах.

Это семитское племя, которое испытывало большие климатические проблемы после потопа, пришло с востока(Euro, Evr) в древний Египет.

В Египте правили остатки атлантической цивилизации, безбородые жрецы потомки атлантов и фараоны арбины пришедшие сюда до потопа.

Свое название "Восточные"(Еврей) они получили от египтян.

Но, условием приема в техногенную египетскую цивилизацию было прохождение звуковой инициализации в храмовом комплексе Карнака (Луксор).

На что еврейский народ дал согласие.

Для проведения инициализации через тронный комплекс нужен оператор, имеющий такую же Y-ДНК, что и инициализируемые люди. Поэтому из среды евреев были подготовлены жрецы(операторы) тронного комплекса, которые и провели инициализацию своего народа. Часть евреев была превращена в каменщиков, другая в сельхозработников, и часть стала управленцами(жрецами).

Спустя 400 лет, один из верховных жрецов еврейского народа Моисей, решил вывезти свой народ из под остатков атлантов и арбинов. Они убежали в пустыню, где Моисей водил их 40 лет, пока не родилось два поколения 20 летних и 40 летних мужчин. Это было необходимо, чтобы дождаться смерти ранее инициализированных мужчин 60 летних, исправить которых он не мог. Через 40 лет они вышли из пустыни и каменщики построили Первый храм(тронный комплекс), в котором Моисей провел инициализацию и создал новый народ Израильтян.

Аналогичную ситуацию создания нового народа украинцев из части русского народа, мы наблюдаем сегодня. Правда Отцы нового украинского народа не стали ждать 40 лет, и провели инициализацию над 20-ти летними. Это вызвало гражданскую войну между 40-ка летними (инициализированными в СССР) и 20-ти летними(инициализированными на Украине).

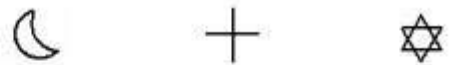
Моисей описал тронную инициализации и технологию подготовки жрецов в пяти книгах, которые доверил роду Левитов. Каменщики просили передать им тоже эти знания, но им было отказано. Каменщики основали тогда "Союз свободных каменщиков" или Масонство, тоже сохраняя известные технологии управления людьми с помощью камней.

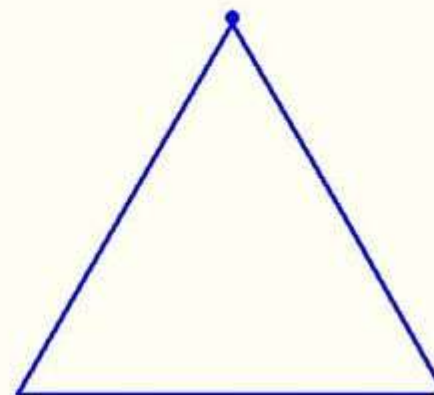
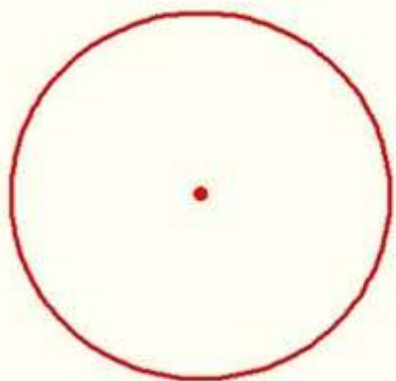
В результате этот семитский народ стал обладателем древних технологий по созданию государств(Больших Жизней) и управлению людьми.

Когда римляне захватили Европу, Египет перешел в их подчинение мирно, так как римляне(латиняне, инки) тоже были наследниками атлантов. Евреи перешли на службу римлян и стали строить им республиканские тронные комплексы. Например, в 80 г. н.э. левиты и масоны построили Колизей, как часть тронного комплекса, в котором снимается эмоциональная энергия людей. Причем построили они его из бетона, это говорит о том, что египтяне знали бетонные технологии и научили еврейских каменщиков этой технологии. То, что блоки великих пирамид Гизы, отливались на самой пирамиде, об этом сегодня говорят большинство исследователей пирамид.

Левиты и разработали новую южнопривнесенную религию для захваченной Европы, которую римляне поспешили внедрить. Религия эта, призывала, не сопротивляться врагу, а любить его.

Рис.103 Южнопревнесенные религии заменили северные религии в Европе.

 Северные религии	 Южнопревнесенные
Люди - потомки Богов	Люди - Рабы Божьи
Славить Жизнь	Готовиться к Смерти
Мир вокруг одухотворён	Мир вокруг мертв
Любить и защищать Природу	Всё создано для потребления
Сопrotивляться врагу	Любить врага
Род - единый Бог	Бог -единый(Отец, сын, святой дух)
У Бога есть семья	У Бога есть слуги
Славить Богов	Просить прощения за грех



Эта религия, впоследствии, на долго продлит существования римского права, как цивилизационной основы Большой Жизни. И сохранит за 1(патры, властители) и 2(всадники, олигархи) римскими классами власть до наших дней.

§18 Тронные технологии римлян, инков, левитов, масонов.

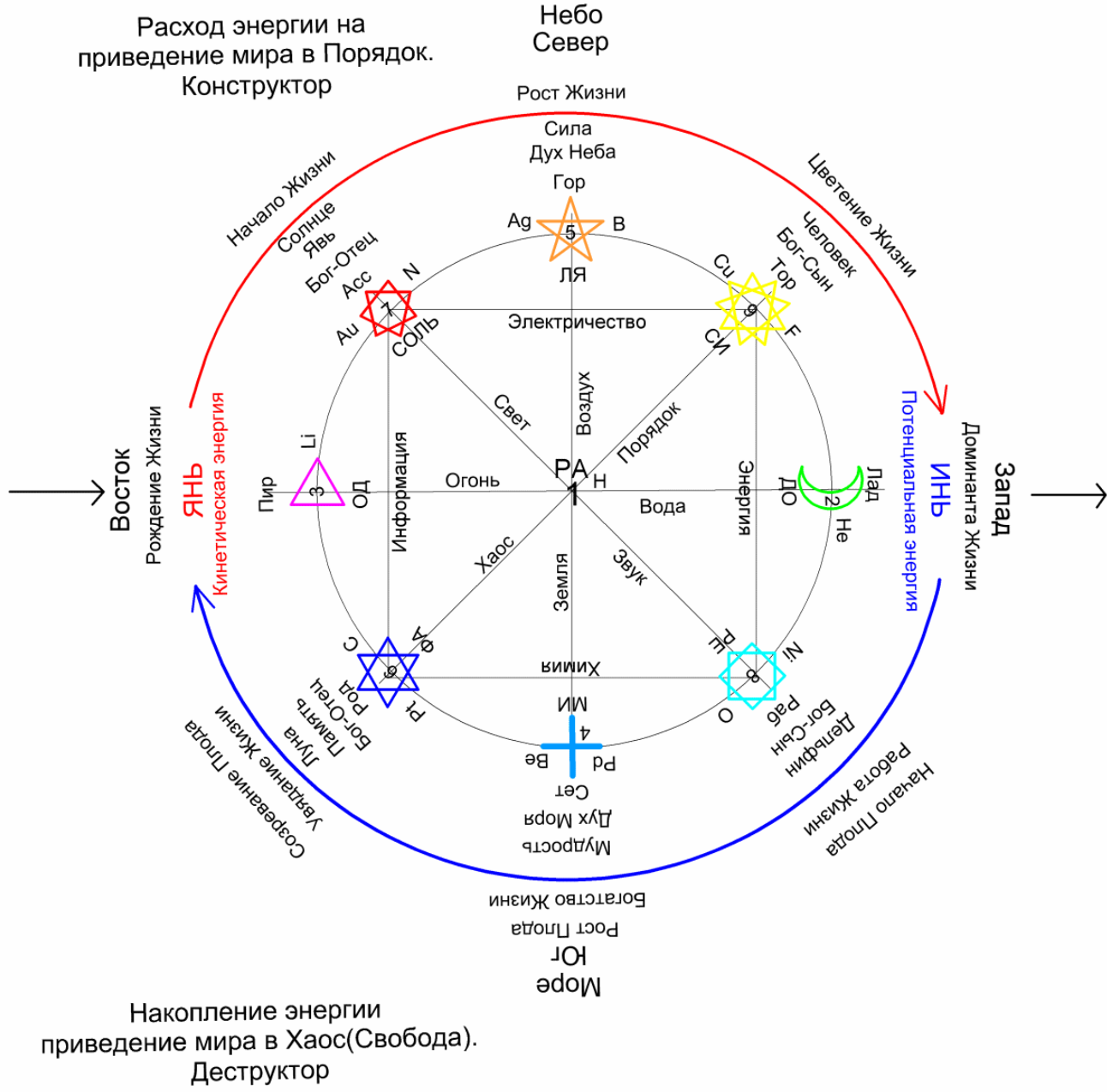
На сегодня тронные технологии не являются тайной, они просты и понятны.
Они описаны многими властителями, магами, деятелями и учеными.

Эти технологии были украдены у атлантов, и те, кто их применяют тайно, сами знаете, как должны называться.
Мы должны построить новую человеческую цивилизацию на основе ПРАВДЫ, и вступить в контакт с МИРОМ.

Рождение, рост, движение цивилизации описывается энергетическим колесом РА, в котором и показаны все связи тронной технологии и многое другое.

Добро и Зло в равной степени несет ответственность перед правдой, и время этой ответственности пришло.

Рис.104 Колесо РА.



Южнопревнесенная религия насильственно внедрялась на территории Европы с помощью Инквизиции. Инквизиция, это визит Инков, то есть тех, кто приносит в жертвы людей.

Рис.105 Визит инков в Европу и установление новых южнопревнесенных религий.



*Инквизиция
Это визит Инков*

Инки активно применяли жертвоприношение людей в сатда-онах, то есть в стадах растущих богов.

Они строили в основном РЕ-с-публиканские тронные комплексы.

РЕ-энергия собиралась от поворотов крупных рек, а эмоциональная энергия людей на стадионах.

РЕ-энергия переносила эмоциональную энергию людей, с помощью каменных купольно-колонных комплексов в Трон, где эта энергия модулировалась мыслью жреца(оператора) обращавшегося к Богу, то есть внешнему сознанию Большой Жизни.

Боги реагируют на большое количество эмоциональной энергии людей(клеток тела Бога) и улавливают мысль жреца и его просьбы.

РЕ-энергия является в этом процессе транспортом мысли и эмоции.

В Южной и Центральной Америках вы можете найти большое количество этих комплексов, существовавших до нашей эры.

Так как, их стадионы не очень большие, то собрать много эмоций в них можно только, если эти эмоции очень сильные(жертвы).

Рис.106 Инковские стадионные(РЕ-с-публиканские) жертвенные комплексы для сбора эмоциональной энергии.



Стадионы Инков (Перу)

Рис.107 Инковские стадионные(РЕ-с-публиканские) жертвенные комплексы для сбора эмоциональной энергии.



Стадионы Инков (Перу)

Рис.108 Инковские стадионные(PE-с-публиканские) жертвенные комплексы для сбора эмоциональной энергии.



Так же для сбора PE-энергии инки применяли пирамиды, как и в Египте.

Рис.109 Древние американские пирамиды с приемными комплексами РЕ-энергии.



Пирамида в Трухильо

Рис.110 Строения инковской цивилизации



Стадионы Инков (Перу)

Масоны построили типичный тронный жертвенный РЕСпубликанский комплекс в Риме.

Республиканский, потому, что он работает с публикой, публично, без тайнств.

В коллизе будут приносить в жертву людей и животных, называя это играми или развлечением.

Но, оновная цель будет в собирании эмоциональной энергии людей, которую они тайно использовали в корыстных целях, что и породит РЕ-Лигу.

Впоследствии эти комплексы будут заменяться РЕлигиозными.

РЕ-Лига, союз людей использующих РЕ-энергию тайно, с помощью тайнств(религий).

Рис.111 Римские жертвенные стадионы(РЕ-с-публиканские) для сбора эмоциональной энергии.



Коллизей Рим

В 20 веке, после ослабления союза тайнств(РЕлиги), снова вернулись к республиканским тронным комплексам.

При этом объемы стадионов значительно расширили, чтобы не применять жертвоприношения людей.
Эмоцию людей снимают с фанатов, это самое главное богатство Властителей.

Ниже показан великолепный тронный комплекс в Москве, думаю не трудно догадаться где находится Трон для обращения к Богу(Внешнему сознанию).


Рис.112 Республиканский стадионный тронный комплекс в Москве.



Стадион в тронном комплексе.

Тронный комплексы дорогие и огромные сооружения, которые всегда используют повороты крупных рек, где выделяется множество РЕ-энергии. За эти места в мире и идет основная борьба между Властителями. Например, одним из самых мощных в Европе энергетических мест является Мамаев курган, расположенный у поворота реки Волга на 90°. Эта точка и была местом основной битвы Гитлера и Сталина за РЕ-энергию.

Рис.113 Вид тронного республиканского комплекса на Воробьевых горах в Москве.



Тронный комплекс, Москва

§19 Захват Царств Королевствами и Римское классовое общество.

Рим уничтожил понятие Рода и Кона, заменив его Классами и Законом.

Римское общество было разделено на 5 классов, которые имели разные права, и один класс (плебос, народ) который не имел прав.

В 1 класс вошли Отцы основатели Рима -Патры (патриции), которые владели геенной технологией и создали легосов(быстрых войнов) для захвата мира.

Первый класс стал Властителями, то есть они могли быть только сенаторами, королями, цезарями, августами, правителями, президентами и т.д.

Во 2 класс вошли Всадники(захваченные Альбинцы, те кто могли ездить на лошадях), они могли быть только промышленниками и финансистами, олигархами.

3,4,5 классы религиозные деятели, чиновники, воины.

6 класс был безправный народ, крестьяне, пролетарии, ученые и пр.

Эта система римского общества существует до сих пор.

Рис.114 Создание классового общества предиктором Сервием Тулием в 6 веке до н.э.

Сервий Тулий(578-535 г.до н.э.)

Воевал с Вейи и этрусками.

Центкриальная реформа, разбил население Рима на 4 горолских и 17 сельских Триб.

Выяснилось, что в Риме проживало 25000 граждан способных носить оружие.

Ввел плебеев в состав римской общины. Разделив на 5 имущественных класса.

6 класс плебеи не служили.

Каждый класс выставлял определённое количество центурий(100чел), всего было 193 центурии

18 Центурий 1 Класса (Триарии, тяжелая пехота в третьем ряду, будущие сословие сенаторов)

80 Центурий 2 Класса (Принципы, тяжелая пехота, из слоя Всадники, Эквиты, Будущая финансовая аристократия)

3-5 класс (Гастаты, авангард тяжёлой пехоты)

Если решения принимались двумя классами, то остальных не требовалось.

Была утверждена аристократия богатства взамен аристократии родства.

Построил стену опоясавшую 7 холмов (Палатинского, Капиталийского, Целийский, Авентийский, Яникул, Квиринальский, Виминальский)

Разделил римских воинов в соответствии с классами на Триариев, Принципов, Гастатов.

До Рима, ничего подобного не существовало.

Люди жили в Царствах, то есть на родовой земле, которая их кормила.

Символ царства Орел или Сокол, это птицы, которые живут на своей земле, кормятся с неё и передают её по наследству своим детям.

Орлы никогда не отнимают добычу у других орлов.

В царствах ценят данное слово, не лгут, если нужно терпят нужду, заботятся о старых и слабых.

Каждому человеку для полного обеспечения жизни нужен 1 Ар(10 соток) плодородной земли.

Тот, кто имел 100 Ар, был Аристократ и мог содержать 100 Ариев(землян).

Царь, или центральный Ар, осуществлял управленческую роль сообществом землян, так как был в центре его.

Никаких преимуществ он не имел, своё имущество он обрабатывал сам.

Рис.115 Значение слов по системным звукам жизни.

Ц-ар-ство - це арство, родовая земля, по праву рода.

К-ор-ол-ев-ство - право сильного забрать естество жизни

Го-суд-ар-ство - идущий судить Ариев.

Им-пер-ия - имя первое источник Яти

К-ОН - к внутренней сути, обращение к справедливости Рода

За-КОН - договор платы вне Кона

С-уд - с без духовностью, решение без думы.

КОН-СТИ-ТУЦИЯ - ситуация обращения у Кону.

Империя и Император, русское слово, обозначающее Имя Первое.

Рим никогда не назывался Римской Империей, и никогда там не было римских императоров.

Эти название были придуманы европейскими историками 16-18 веков.

Римские императоры назывались вначале Патрами, потом Царями, Предикторами, Понтификами, и наконец Августами(Божественными). Слово Император они заимствовали от этрусков, так в Риме стали называть проявивших себя в сражениях воинов и победивших полководцев. Августам , если они были командующими армиями, тоже давали это звание в знак уважения. Это было одно из званий, которое могло присваивается многократно, как трижды герой СССР, например.

Южнопривнесенная религия стала называть Властителей помазанниками Божьими, то есть приравнила их к Богам. Эта система божественных Властителей внедрялась в сознание(память) людей с помощью образов, стоящих на колоннах или постаментах в центрах городов.

Не имея газет и телевидения, люди приходили в центр города, где видели божественный образ Августа или Вождя, которые указывали им путь цивилизации и что он им предлагает.

Образ схватывается человеческим сознанием сразу и целиком, это тоже сильнейшая технология управления людьми.

Главная задача Властителей запрограммировать память человека, кто он, зачем он существует, и какая у него была история.

Памятники играют важнейшую роль в программировании памяти людей.

Например, образ Октавина-Августа в обязательном порядке, всегда, устанавливался в каждом городе подчиненном Риму.

Рис.116 Отец отцов Октавиан Август и Вождь народов Ленин в образе цивилизации.

Образ Цивилизации выраженный в Памяти Колон

Европа

СССР



Королевство, это власть сильного, льва.
Символ королевств обычно Лев.

Львы живут прайдами, где сильнейшие захватывают власть силой, изгоняя или убивая предшественников.
Все европейские королевства были созданы за счет захвата царств.

Рим отменил КОИ, обращение к внутренней сущности или к справедливости.

Раньше, если нужно было решить возникшие противоречия, люди могли выйти на КОИ, где будет принято решение по справедливости Родов(старейшин).

Решение КОИ не могло быть оспорено, поэтому предоставлялось право решить противоречия сначала заКОИ.

Закон, это договор платы, он не имеет никакого отношения к справедливости, это просто плата по договору.

Закон основан на судилище , то есть на бездумном (бездуховном) принятии формального решения.

На смену Королевствам и Царствам, в которых ввели закон, пришли Государства (16-17 века).

Государство, что значит "иду судить ариев", это судилище на ариями(землянами).

В государстве, Властитель, осуществляет суд над землянами, по законам , которые сам обычно не соблюдает.

Соблюдение законов Властителем, должно гарантироваться КОИституцией (справедливостью), но это обычно не выполняется.

§20 Уничтожение Рима ариями.

к 330 г. н.э. Рим захватил большую часть Европы, Северную Африку, Малую Азию.
Было создано рабовладельческое классовое общество, которое стало угрожать всему роду Ариев.

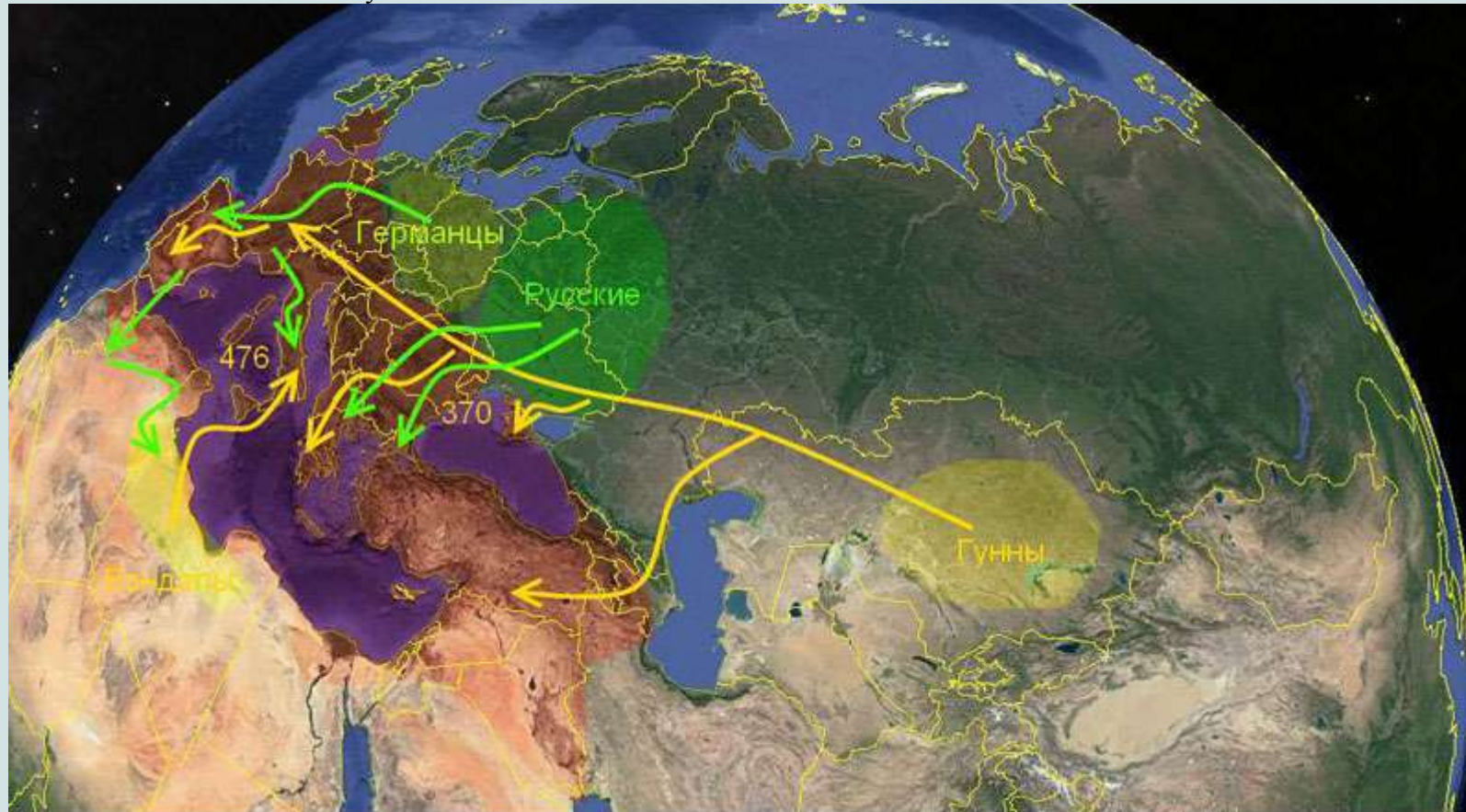
Основные конные Армии(Орды) Ариев находились тогда на границе с Китаем, обеспечивая защиту на южных границах.
Эти Орды стояли там со времен Ханумама (Белого всадника), разбившего полчища Аримов в 5508 г. до н.э.
Русские стали готовить переброску этой конной Орды, которых называли Гунны(Хунны), в Европу.
Надо было подготовить трансиб, путь для 200-300 тыс. конников , в протяжении 8000 км.

Для этого надо было сделать запасы фуража, более 2 миллионов тонн, через каждые 50 км пути, запасы воды и овощей.
На это ушло более 40 лет.
Где-то в районе 330 г. н.э. тяжелая кавалерия Гунов- Драгуны, двинулись из своих любимых степей в леса Европы.
Они пошли без женщин, выполнить свой долг перед Родом Ариев, которые столетиями кормили снабжали их Данью(фуражом).

Узнав об этом, Август Константин, единоличный владетель Рима убегает из Рима в Константинополь, со всеми реликвиями и ценностями.
Он вводит южнопривнесенную религию, чтобы получить поддержку семитской гаплогруппы J1 и готовится покинуть Европу через Дарданнелы.

В 370 г. н.э. к армии Гуннов присоединились Гусары(легкая конница славян) и германская пехота.
Началась 100 летняя война за освобождение Европы от римлян.
Часть гуннов вошла в Малую Азию со стороны Персии и Кавказа.
С северной Африки ударили остатки Вандалов.
В 476 году Рим пал.
Гунны полностью погибли в этой Великой битве за свободу русских и германцев.

Рис.117 Столетняя война по уничтожению Рима. 370-476 гг



Уничтожение Рима арийскими родами в 370-476 гг. н.э.

Константинополь откупился от уничтожения, снабжая армии ариев продовольствием и фуражом, то есть они согласились с уничтожением Рима. Их императоры даже отрастили бороды и слали проклятия римлянам.

Нам известно имя одного из полководцев гуннов, Хана Орды Атиллы. Этому великому войну, мы обязаны за спасение от римского рабства.

Рис.118 Великая Орда разбившая римские легионы.

Гунны



Гунны были великими воинами нашего Рода, пожертвовавшие своими жизнями, отправившись в леса Европы, сражаться с римлянами и их наемниками.

Рис.119 Гуны - воины Рода.



Драгуны, драгоценные войны , способные воевать в конном и пешем строю, это название осталось в нашем языке с тех пор. Другое слово Гусар, это арская(землевладельческая) легкая конница, которая помогала драгунам крушить римские легионы.

Рис.120 Название оставшиеся нам от времен столетней войны с Римом.

ГУ-Н, управляемое движение границы

ДРА-ГУН, драгоценный гун, тяжёлый всадник

ГУ-С-АР, всадник из земледельцев



Драгун - универсальный солдат, способный воевать в конном и пешем строю.
Драгуны, были элитными сотнями орды гуннов.

Гусары, легкая русская конница, поддерживающая гуннов.

Как бывший профессиональный военный, скажу вам, чем больше армия, тем медленнее она движется. Ниже приведен расход фуража для 100 000 конной армии, она не сможет двигаться быстрее 20 км в день. И для её обеспечения понадобится около 2000 пятитонных самосвалов на протяжении 600 дней.

Конные и танковые армии, к полю битвы, всегда доставляют транспортом. Если бы, во время Второй мировой войны, наши танки из Тюмени, ехали на фронт своим ходом, не один из них бы не доехал.

Аналогично и конная Армия Буденного, чтобы нанести удар, перевозилась железнодорожным и водным транспортом к месту сражения. Переместить конную армию своим ходом с Средней Азии в Европу, теоретически не возможно, если не обеспечить снабжение и складирование

Рис.121 Фуражные затраты при перемещении конной Орды.

Для перемещения конной орды в 100 000 всадников.

На каждые 20 км (1 день) коням надо:

1. 1600 тонн зерновых(овес) , 320 самосвалов.
2. 1000 тонн овощей, 200 самосвалов
3. 6000 тонн воды, 1200 водовозов.

12 000 км = 600 дней (без выходных).

Нужно заготовить и хранить около 1 миллиона тонн фуража.

В среднем лошадь съедает в день 25-100 кг травы,
выпивает 30-60 литров воды.

Для питания одной лошади нужно 2 га земли.

Выводы:

Европа является восточной частью западного мира (Америк).

Римляне прибыли в Европу в 753 г. до н.э. из Южной или Центральной Америк.

Их основной целью было порабощение народов Азии.

Левиты и Масоны, укравшие технологии атлантов(др.египтян), обеспечивали римлянам технологическую поддержку, создавая республиканские и впоследствии религиозные тронные комплексы.

Все 2500 лет захваченная Европа, и созданная римлянами и семитами система классового рабского общества, управляемого древними технологиями атлантов,

является очагом агрессии в Восточном полушарии Земли.

Все войны начинались с Европы, их главной целью, все 2500 лет, было уничтожение русских.

Южная и Центральная Америка все 2500 лет является законсервированной территорией, где нет воин и куда убегают "раздолбанные" агрессоры.

Сегодня, понимая, что силой взять русских не удалось, они активно применяют технологию разделения русского народа на враждующие части.

Мы видим появление новых враждебных государств, построенных на базе гаплогруппы R1a... Нас ждут великие битвы самих с собой.

Но, у нас есть шанс очнуться, от этого западного морока.
